


**MANIFESTACIÓN DE IMPACTO AMBIENTAL  
MODALIDAD PARTICULAR  
(SEMARNAT-04-002-A)**

**PROYECTO**



**PROMOVENTE**




**LOCALIZACIÓN:**



COORDENADAS			
VERTICE	ANGULO	X	Y

**ELABORÓ:**



**OCTUBRE 2020**

# INDICE

	<b>PÁGINA</b>
<b>RESUMEN EJECUTIVO</b>	i
<b>I. DATOS GENERALES DEL PROYECTO, DEL PROMOVENTE Y DEL RESPONSABLE DEL ESTUDIO DE IMPACTO AMBIENTAL</b>	<b>1</b>
<b>I.1 Datos generales del proyecto</b>	<b>1</b>
I.1.1. Nombre del proyecto	1
I.1.2. Ubicación del proyecto	1
I.1.3. Tiempo de vida útil del proyecto	8
I.1.4. Presentación de la Documentación Legal	8
<b>I.2. Datos generales del promovente</b>	<b>8</b>
I.2.1. Nombre o razón social.	8
I.2.2. Nombre y cargo del representante legal	8
I.2.3 Dirección del Promovente o de su representante legal para recibir u oír Notificaciones.	8
<b>I.3. Datos generales del responsable del Estudio de Impacto Ambiental</b>	<b>9</b>
I.3.1. Nombre o razón social	9
I.3.2 Registro Federal de Contribuyentes	9
I.3.3. Nombre del responsable técnico de la Elaboración del Estudio	9
<b>II. DESCRIPCIÓN DEL PROYECTO</b>	<b>11</b>
<b>II.1 Información general del proyecto</b>	<b>11</b>
II.1.1. Naturaleza del proyecto	13
II.1.2. Ubicación física del proyecto y planos de localización	14
II.1.3 Selección del sitio	15
II.1.4. Inversión Requerida	16
II.1.5. Dimensiones del proyecto	16
II.1.6. Uso actual del suelo y/o cuerpos de agua en el sitio del Proyecto y en sus Colindancias	16
II.1.7. Urbanización del área y descripción de los servicios requeridos	16
<b>II.2 Características particulares del proyecto</b>	<b>18</b>
II.2.1 Programa general del proyecto	18
II.2.2 Preparación del sitio	18
II.2.3 Descripción de obras y actividades provisionales del proyecto	19
II.2.4 Etapa Construcción	19
II.2.5 Etapa de operación y mantenimiento	27
II.2.6 Descripción de obras asociadas al proyecto	28
II.2.7 Etapa de abandono del sitio	29
II.2.8 Utilización de explosivos	29
II.2.9 Generación, manejo y disposición adecuada de residuos sólidos, líquidos y emisiones a la atmósfera	29
II.2.10 Infraestructura para el manejo y la disposición adecuada de residuos	29
<b>III. VINCULACIÓN CON LOS ORDENAMIENTOS JURÍDICOS APLICABLES EN MATERIA AMBIENTAL Y, EN SU CASO, CON LA REGULACIÓN DEL USO DE SUELO</b>	<b>31</b>
<b>IV. DESCRIPCIÓN DEL SISTEMA AMBIENTAL Y SEÑALAMIENTO DE LA PROBLEMÁTICA AMBIENTAL DETECTADA EN EL ÁREA DE INFLUENCIA DEL PROYECTO. INVENTARIO AMBIENTAL</b>	<b>49</b>
<b>IV.1 Delimitación del Sistema Ambiental donde se encuentra el proyecto</b>	<b>49</b>

<b>IV.2 Caracterización y análisis del sistema ambiental</b>	<b>55</b>
IV.2.1 Aspectos abióticos	55
1) Rasgos climáticos	55
Clima	55
Geología y Geomorfología	57
Suelos	58
2) Rasgos hidrológicos	59
IV.2.2 Aspectos bióticos	61
Vegetación terrestre	61
Fauna	63
Paisaje	66
Medio socioeconómico	66
IV.2.3 Componentes bióticos y abióticos	70
IV.3 Diagnostico Ambiental	70
<b>V. IDENTIFICACIÓN, DESCRIPCIÓN Y EVALUACIÓN DE LOS IMPACTOS AMBIENTALES</b>	<b>74</b>
<b>V.1 Metodología para evaluar los Impactos Ambientales</b>	<b>74</b>
V.1.1 Indicadores de impacto	74
V.1.2 Lista de Actividades del proyecto	80
V.1.3 Criterios y metodologías de evaluación	88
V.1.3.1 Criterios	88
V.1.3.2. Metodologías de evaluación y justificación de la metodología utilizada	89
<b>VI. MEDIDAS PREVENTIVAS Y DE MITIGACIÓN DE LOS IMPACTOS AMBIENTALES.</b>	<b>91</b>
<b>VI.1 Descripción de la medida o programa de medidas de mitigación por componente ambiental</b>	<b>91</b>
<b>VI.2 Impactos residuales</b>	<b>94</b>
<b>VII. PRONÓSTICOS AMBIENTALES Y EN SU CASO, EVALUACIÓN DE ALTERNATIVAS</b>	<b>95</b>
<b>VII.1 Pronóstico del escenario</b>	<b>95</b>
<b>VII.2 Programa de Vigilancia Ambiental</b>	<b>99</b>
<b>VII.3 Conclusiones</b>	<b>100</b>
<b>VIII. IDENTIFICACIÓN DE LOS INSTRUMENTOS METODOLÓGICOS Y ELEMENTOS TÉCNICOS QUE SUSTENTAN LA INFORMACIÓN SEÑALADA EN LAS FRACCIÓNES ANTERIORES</b>	<b>102</b>
<b>VIII.1 Formatos de presentación</b>	<b>102</b>
VIII.1.1 Obtención de Información	102
VIII.1.2 Planos de localización	104
VIII.1.3 Figuras varias	104
VIII.1.4 Fotografías	104
<b>VIII.2 Otros anexos</b>	<b>104</b>
<b>VIII.3 Glosario de términos</b>	<b>105</b>
VIII.3.1 Tipos de Impactos.	105
VIII.3.2 características de los Impactos	105
VIII.3.3 Medidas de prevención y de Mitigación	106
VIII.3.4 Sistema Ambiental	106
<b>VIII.4 BIBLIOGRAFÍA</b>	<b>107</b>

## RESUMEN EJECUTIVO DE LA MIA-P, DEL PROYECTO:

### 1.- DECLARACIÓN DEL AVANCE QUE GUARDA EL PROYECTO AL MOMENTO DE ELABORAR EL ESTUDIO DE IMPACTO AMBIENTAL.

#### Ubicación del proyecto. (Georreferenciación)

El predio cuenta con una superficie de **1,935.532 m<sup>2</sup>** (tabla 1) mientras que la superficie de desplante del proyecto es para el [REDACTED], **será una superficie de 1,664.19 m<sup>2</sup>** (tabla 2) incluyendo **Muro de Contención** con longitud de 20.65 m x ancho de 00.60 m, con una superficie de **12.754 m<sup>2</sup>** (Tabla 3), ocupando cada una un cuadro poligonal con coordenadas UTM:

TABLA 1. POLIGONO PREDIO TOTAL					
V	LADO	DISTANCIA	ANGULO	X	Y
P1	P1 - P2	21.9579	108°20'1"	348738.1671	2580233.581
P2	P2 - P3	82.3579	71°57'34"	348748.0167	2580213.957
P3	P3 - P4	12.492	179°59'59"	348666.5872	2580201.625
P4	P4 - P5	21.34	91°36'32"	348654.236	2580199.755
P5	P5 - P6	12.9795	88°5'55"	348650.4497	2580220.756
P6	P6 - P1	75.6706	179°59'60"	348663.2926	2580222.634
SUPERFICIE = 1,935.532 m <sup>2</sup>					

TABLA 2. POLIGONO [REDACTED]					
V	LADO	DISTANCIA	ANGULO	X	Y
P1	P1 - P2	21.9579	108°20'1"	348738.1671	2580233.581
P2	P2 - P3	82.3579	71°57'34"	348748.0167	2580213.957
P3	P3 - P4	0.6157	89°25'36"	348666.5872	2580201.625
P4	P4 - P5	20.6499	180°54'2"	348666.5011	2580202.235
P5	P5 - P1	75.6706	89°22'47"	348663.2926	2580222.634
SUPERFICIE = 1,664.195 m <sup>2</sup>					

TABLA 3. POLIGONO MURO DE CONTENCIÓN					
V	LADO	DISTANCIA	ANGULO	X	Y
P1	P1 - P2	20.65	89°22'47"	348663.2926	2580222.6339
P2	P2 - P3	0.62	180°54'2"	348666.5011	2580202.2348
P3	P3 - P4	0.60	89°25'36"	348666.5872	2580201.6251
P4	P4 - P5	0.60	90°34'51"	348667.1803	2580201.7149
P5	P5 - P6	20.66	179°5'31"	348667.0963	2580202.3105
P6	P6 - P1	0.60	90°37'12"	348663.8861	2580222.7207
SUPERFICIE = 12.754 m <sup>2</sup>					

### 2.- TIPO DE OBRA O ACTIVIDAD QUE SE PRETENDE LLEVAR A CABO, ESPECIFICANDO SI EL PROYECTO SE DESARROLLARÁ POR ETAPAS; EL VOLUMEN DE PRODUCCIÓN; PROCESOS INVOLUCRADOS E INVERSIÓN REQUERIDA.

Se describen las obras y actividades del Proyecto en una **superficie total de 4,825.97 m<sup>2</sup>**, el cual consiste en la Construcción, Operación y Mantenimiento de un [REDACTED] a lo largo del predio frente a la playa. Estará compuesto por cajones de estacionamiento, acceso, lobby, explanada multiusos, palapa-cocina, servicios sanitarios, cuarto de máquinas, palapa snack bar, área de comedor, área camastros, zona deck y puff, alberca, escalinatas a playa, cisterna 1 y 2, fosa séptica, barda perimetral y asoleadero, palmeras y jardinería; el Muro de Contención a lo largo del predio del lado Oeste frente a la playa, con longitud de 20.65 m x ancho de 0.60 m, con una superficie de 12.754 m<sup>2</sup> (Tabla 4).

**TABLA 4.- DESCRIPCIÓN DE OBRAS**

CONCEPTO	OBSERVACIONES	SUPERFICIE DE DESPLANTE(m <sup>2</sup> )
ESTACIONAMIENTO	8 CAJONES Y 1 DE CARGA Y DESCARGA	115.07
ACCESO PRINCIPAL	ÁREA SEMITECHADA.	39.77
EXPLANADA MULTIUSOS	ABIERTA	198.00
COCINA	TECHO PALAPA	30.89
CUARTO DE MAQUINAS	FILTROS DE CARBÓN ACTIVADO, FILTROS DE AGUA POTABLE, CALENTADORES, BOMBAS, HIDRONEUMÁTICO	37.82
PALAPA SNACK BAR	TECHO DE PALAPA	12.57
ÁREA DE COMEDOR	ÁREA ABIERTA, MESAS Y SILLAS	273.88
ÁREA CAMASTROS	ABIERTA, CAMASTROS	182.54
ZONA DECK Y PUFF	ÁREA SEMITECHADA CON CAMASTROS	147.43
ALBERCA		200.00
MURO RAMPA	MURO DE CONTENCIÓN	21.98
ACCESO PLAYA	ESCALERAS Y PORTAL	4.00
ÁREAS DE MANIOBRA	ÁREA ABIERTA, ANDADORES, PASILLOS, BANQUETA	345.57
ESCALERAS 2DO. NIVEL	ACCESO 2DO. NIVEL ARRIBA CUARTO DE MAQUINAS	7.00
2DO. NIVEL SANITARIOS	BAÑOS HOMBRE Y MUJERES	47.67
BARDA PERIMETRAL	LADRILLO O BLOCK Y CONCRETO CON MALLA CICLONICA.	
FOSA SEPTICA	FOSA SEPTICA SUBTERRANEA CON DIMENSIONES DE 2.00 X 2.00 METROS, CON CAPACIDAD DE ALMACENAJE DE 10m <sup>3</sup> DE AGUA RESIDUAL.	9.00
CISTERNAS (2)	DOS CISTERNAS SUBTERRANEAS DE DIMENSIONES: (1) 2.5 m X 2.5 m X 2.3 m METROS CAPACIDAD 12.5 m <sup>3</sup> . (2) 3.5 M X 3.5 M X 2.3 M CAPACIDAD 24.5 m <sup>3</sup>	6.25 12.25
<b>SUPERFICIE TOTAL (m<sup>2</sup>)</b>		<b>1,664.19</b>

### 3.- INVERSIÓN REQUERIDA.

Proyecto con una superficie de **1,664.19 m<sup>2</sup>**, el cual consiste en la Construcción, Operación y Mantenimiento de [REDACTED], incluyendo Muro de Contención con longitud de 20.65 m x ancho de 00.60 m, con una superficie de 12.754 m<sup>2</sup> (Tabla 4) (Figura 1), terreno urbano, cuya construcción, operación y mantenimiento será de una inversión estimada en **\$3,500,000.00 (Tres millones quinientos mil de pesos, 00/100)**.

#### Dimensiones del proyecto.

##### a). - Superficie total del predio (Infraestructura básica del proyecto).

El Proyecto con una superficie total de **1,664.194 m<sup>2</sup>**, el cual consiste en la Construcción, Operación y Mantenimiento de un [REDACTED] (Tabla 4); el Muro de Contención a lo largo del predio del lado Oeste frente a la playa, con longitud de 20.65 m x ancho de 00.60 m, con una superficie de 12.754 m<sup>2</sup> (Tabla 4) (Figura 1), con duración de 25 años.

##### b). - Superficie para obras permanentes y la relación en porcentaje respecto a la superficie total.

El proyecto contara con una superficie construida de **1,664.19 m<sup>2</sup>**, incluyendo el Muro de Contención.

### 4. TIPO DE CANTIDAD DE RESIDUOS QUE SE GENERARÁN EN LAS DIFERENTES ETAPAS DEL PROYECTO Y DESTINO FINAL DE LOS MISMOS.

#### ➤ Residuos sólidos domésticos:

Basura orgánica e inorgánica, producto de los alimentos y sus envoltorios, que se consuman durante la hora de la comida. Estos serán recogidos en recipientes con bolsas seleccionados de desperdicios por categoría (orgánicos e inorgánicos) para luego ser retirados por el servicio de limpieza municipal.

- Residuos sólidos:  
Madera, empaques de cartón, costalería que serán retirados por el servicio de limpieza municipal.
- Residuos sanitarios:  
Los residuos provenientes de los baños, serán conducidos al colector de aguas residuales serán derivados a red de alcantarillado de la JUMAPAM.

### Infraestructura para el manejo y la disposición adecuada de los residuos.

- Residuos sólidos domésticos:  
Se contará con contenedores de 200 litros identificados individualmente para basura orgánica e inorgánica, que será retirada cada día por el servicio de limpieza municipal.
- Residuos sólidos.  
Madera, empaques de cartón, costalería que serán retirados por el servicio de limpieza municipal.
- Residuos sanitarios:  
Serán derivados a red de alcantarillado de la JUMAPAM.

### 5.- NORMAS OFICIALES MEXICANAS QUE RIGEN EL PROCESO.

LEY GENERAL DEL EQUILIBRIO ECOLÓGICO Y PROTECCIÓN AL AMBIENTE		
ORDENAMIENTO JURÍDICO	APLICACIÓN	CUMPLIMIENTO
<p>Art. 28, Penúltimo Párrafo.- "...quienes pretendan llevar a cabo alguna de las siguientes obras o actividades, requerirán previamente la autorización en materia de impacto ambiental de la Secretaría".</p> <p>Fracción IX.- "Desarrollos inmobiliarios que afecten los ecosistemas costeros";</p> <p>X.- Obras y actividades en humedales, manglares, lagunas, ríos, lagos y esteros conectados con el mar, así como en sus litorales o zonas federales;</p>	<p>El Proyecto en una superficie total de 1,664.19 m<sup>2</sup>, el cual consiste en la Construcción, Operación y Mantenimiento de [REDACTED] a lo largo del predio frente a la playa. Estará compuesto por cajones de estacionamiento, acceso, lobby, explanada multiusos, palapa-cocina, servicios sanitarios, cuarto de máquinas, palapa snack bar, área de comedor, área camastros, zona deck y puff, alberca, escalinatas a playa, cisterna 1 y 2, fosa séptica, barda perimetral y asoleadero, palmeras y jardinería; el Muro de Contención a lo largo del predio del lado Oeste frente a la playa, con longitud de 20.65 m x ancho de 0.60 m, con una superficie de 12.754 m<sup>2</sup> (Tabla 4), en una <b>PROPIEDAD PRIVADA</b>, ubicada en [REDACTED], Zona Costera la Escopama, Mazatlán, Sinaloa.</p>	<p>Con la presentación de la MIAP se está dando cumplimiento a este apartado de la LGEEPA.</p>

REGLAMENTO DE LA LEY GENERAL DEL EQUILIBRIO ECOLÓGICO Y LA PROTECCIÓN AL AMBIENTE EN MATERIA DE EVALUACIÓN DEL IMPACTO AMBIENTAL		
ORDENAMIENTO JURÍDICO	APLICACIÓN	CUMPLIMIENTO
<p>ARTÍCULO 5º; "Quienes pretendan llevar a cabo alguna de las siguientes obras o actividades, requerirán previamente la autorización de la Secretaría en materia de impacto ambiental":</p> <p>Inciso Q) <b>DESARROLLOS INMOBILIARIOS QUE AFECTEN LOS ECOSISTEMAS COSTEROS:</b></p> <p>"Construcción y operación de hoteles, ..., "</p> <p>R) <b>OBRAS Y ACTIVIDADES EN HUMEDALES, MANGLARES, LAGUNAS, RÍOS, LAGOS Y ESTEROS CONECTADOS CON EL MAR, ASÍ</b></p>	<p>El Proyecto en una superficie total de 1,664.19 m<sup>2</sup>, el cual consiste en la Construcción, Operación y Mantenimiento de [REDACTED] a lo largo del predio frente a la playa. Estará compuesto por cajones de estacionamiento, acceso, lobby, explanada multiusos, palapa-cocina, servicios sanitarios, cuarto de máquinas, palapa snack bar, área de comedor, área camastros, zona deck y puff, alberca, escalinatas a playa, cisterna 1 y 2, fosa séptica, barda perimetral y asoleadero, palmeras y jardinería; el Muro de Contención</p>	<p>Con la presentación de la MIAP se está dando cumplimiento a este apartado de la REIA.</p>

<p>COMO EN SUS LITORALES O ZONAS FEDERALES: I. Cualquier tipo de obra civil, ... II. Cualquier actividad de uso comercial...</p>	<p>a lo largo del predio del lado Oeste frente a la playa, con longitud de 20.65 m x ancho de 0.60 m, con una superficie de 12.754 m<sup>2</sup> (Tabla 4)., en una <b>PROPIEDAD PRIVADA</b>, ubicada en [REDACTED] Sinaloa.</p>	
--	--	--

NORMAS OFICIALES MEXICANAS		
ORDENAMIENTO JURÍDICO	APLICACIÓN	CUMPLIMIENTO
<p><b>NOM-059-SEMARNAT-2010;</b> <i>"Protección ambiental, especies nativas de México de flora y fauna silvestres-categorías de riesgo y especificaciones para su inclusión, exclusión o cambio-lista de especies en riesgo".</i></p>	<p>No aplica. Dentro del predio no cuenta con vegetación forestal ni se reportan especies de flora y fauna enlistadas en la norma.</p>	<p>En ningún caso, dentro o fuera del predio del proyecto, la empresa afectará especies de flora y fauna que no estén contempladas en el proyecto.</p>
<p><b>NOM-006-CONAGUA-2007 Fosas Sépticas).</b></p>	<p>Las aguas a utilizar serán de tipo doméstico y los residuos de tipo sanitario serán ambos manejados con una red interna de drenaje.</p>	<p>Las aguas residuales generadas en el proyecto serán depositadas en una fosa séptica, a la cual se le dará limpieza y mantenimiento periódicamente por parte de la empresa certificada.</p>
<p><b>NOM-041-SEMARNAT-2015,</b> Que establece los límites máximos permisibles de emisión de gases contaminantes provenientes del escape de los vehículos automotores en circulación que usan gasolina como combustible.</p>	<p>Esta (NOM) es de observancia obligatoria para el propietario o legal poseedor, de los <b>vehículos automotores que circulan en el país, que usan gasolina como combustible, así como para los responsables de los Centros de Verificación, y en su caso Unidades de Verificación, a excepción de vehículos con peso bruto vehicular menor de 400 kilogramos, motocicletas, tractores agrícolas, maquinaria dedicada a las industrias de la construcción y minera.</b></p>	<p>El Proyecto mayormente utilizara vehículos de carga que utilizan diésel como combustible ya que este se refiere a la extracción de materiales pétreos en greña en el cauce del Rio, realizado por maquinaria pesada del tipo de la maquinaria dedicada a la construcción (excavadora, Paylober o cargador frontal, draga de arrastre, etc.). En la supervisión de aprovechamiento de Materiales Pétreos (Proyecto minero), nuestra empresa algunas veces utilizará vehículos a gasolina para supervisión. Por lo cual estos deberán cumplir con esta NOM y las verificaciones correspondientes que aplican.</p>
<p><b>NOM-044-SEMARNAT-2006.-</b> Que establece los límites máximos permisibles de emisión de hidrocarburos totales, hidrocarburos no metano, monóxido de carbono, óxidos de nitrógeno, partículas y opacidad de humo provenientes del escape de motores nuevos que usan diesel como combustible y que se utilizarán para la propulsión de vehículos automotores nuevos con peso bruto vehicular mayor de 3,857 kilogramos, así como para unidades nuevas con peso bruto vehicular mayor a 3,857 kilogramos equipadas con este tipo de motores.</p>	<p>Los camiones de volteo utilizados para el transporte de material, son vehículos que funcionan a base de combustible diesel y peso bruto vehicular descargado es alrededor de los señalados.</p>	<p>Se vigilará el funcionamiento en buen estado de los camiones de volteo para minimizar al máximo las emisiones.</p>
<p><b>NOM-045-SEMARNAT-1996.</b> Que establece los niveles máximos permisibles de opacidad de humo proveniente del escape de vehículos automotores en circulación que usan diesel como combustible, Modificada de acuerdo al DIARIO OFICIAL de la Federación del día Jueves 13 de septiembre de 2007, como: NOM-045-</p>	<p>Esta Norma Oficial Mexicana establece los límites máximos permisibles de coeficiente de absorción de luz y el porcentaje de opacidad, provenientes del escape de los vehículos automotores en circulación que usan diesel como combustible, procedimiento de prueba y</p>	<p>Dado que como lo establece la mencionada NOM: Su cumplimiento es obligatorio para los propietarios o legales poseedores de los citados vehículos, unidades de verificación y autoridades competentes. Se excluyen de la aplicación de la presente Norma, la maquinaria equipada con motores a diesel empleada en las actividades</p>

<p>SEMARNAT-2006, Protección ambiental.- Vehículos en circulación que usan diesel como combustible.- Límites máximos permisibles de opacidad, procedimiento de prueba y características técnicas del equipo de medición.</p>	<p>características técnicas del equipo de medición.</p> <p>Su cumplimiento es obligatorio para los propietarios o legales poseedores de los citados vehículos, unidades de verificación y autoridades competentes. Se excluyen de la aplicación de la presente Norma, la maquinaria equipada con motores a diesel empleada en las actividades agrícolas, de la construcción y de la minería.</p>	<p>agrícolas, de la construcción y de la minería.</p> <p>Considerando que el proyecto requiere de camiones de carga, consideramos que la NOM-044-SEMARNAT es la que aplica de manera específica; sin embargo, si es requerida su observancia, se vigilará el funcionamiento en buen estado de los vehículos de carga de material para minimizar al máximo las emisiones.</p>
<p><b>NOM-076-SEMARNAT-2012</b>, Que establece los niveles máximos permisibles de emisión de hidrocarburos no quemados, monóxido de carbono y óxidos de nitrógeno provenientes del escape, así como de hidrocarburos evaporativos provenientes del sistema de combustible, que usan gasolina, gas licuado de petróleo, gas natural y otros combustibles alternos y que se utilizarán para la propulsión de vehículos automotores con peso bruto vehicular mayor de 3,857 kilogramos nuevos en planta.</p>	<p>Los camiones de volteo utilizados para el transporte de material, son vehículos que funcionan a base de combustible diesel y peso bruto vehicular descargado es alrededor del señalado.</p>	<p>Se vigilará el funcionamiento en buen estado de los camiones de volteo para minimizar al máximo las emisiones.</p>
<p><b>NORMA OFICIAL MEXICANA NOM-081-SEMARNAT-1994</b>, que establece los límites máximos permisibles de emisión de ruido de las fuentes fijas y su método de medición.</p>	<p>En los términos del proyecto la NOM propiamente no aplica.</p> <p>Solo se tomará como referente el normativo para el ruido producido en el sitio del proyecto.</p>	<p>En el sitio del proyecto se vigilará el cumplimiento de niveles de ruido que el proyecto generará, con ruido por debajo de la norma para ruido industrial (68 dB). A fin de no afectar a localidades cercanas al proyecto, esto en base a la utilización de maquinaria y equipo de transporte en buenas condiciones mecánicas y de mantenimiento.</p>
<p>NOM-162-SEMARNAT-2012, la cual establece las especificaciones para la protección, recuperación, y manejo de poblaciones de las tortugas marinas en su hábitat de anidación.</p> <p>1. Objetivo</p> <p>Esta Norma Oficial Mexicana tiene por objeto establecer las especificaciones para la protección, recuperación y manejo de las poblaciones de las tortugas marinas en su hábitat de anidación.</p> <p>2. Campo de aplicación</p> <p>Esta Norma es de observancia obligatoria en todo el territorio nacional para las personas físicas y morales que realicen actividades de aprovechamiento no extractivo en el hábitat de anidación de las tortugas marinas.</p>	<p>Nuestro Proyecto es sobre una casa habitación en un predio de propiedad privada debidamente registrado en la tenencia de la tierra municipal y no se pretende realizar actividades como la que menciona la Norma referida, sin embargo estando consientes de la existencia en todas las playas de la costa mexicana de este organismo y que además se encuentra protegido, pretendemos en caso de avistar u observa que estas tortugas lleguen a la playa y desoven dar el aviso correspondiente a la autoridad que sabemos sería La misma CONANP, Protección Civil o el Acuario de Mazatlán. Además, hemos mencionado tanto en el Capítulo VII, se consideran Medidas para evitar afectación en playa durante una posible salida de tortugas marinas a desovar:</p> <p>La iluminación cercana a la zona federal y en consideración al posible arribazón de tortuga marina, se proponen algunos tipos de iluminación a utilizarse. Los tipos de iluminación son tomados de acuerdo al Manual o</p>	<p>Con la presentación de la MIAP se está dando cumplimiento a este apartado de la LGEEPA.</p>



	Reporte técnico ENTENDIENDO, DETERMINANDO Y RESOLVIENDO EL PROBLEMA DE CONTAMINACIÓN DE LUCES EN PLAYAS DE ANIDACIÓN DE TORTUGA MARINA. Este manual se aplica en las playas de Florida, E.U.A.; bajo el siguiente nombre: Blair E. Witherington and R. Erik Martin. 1996. Understanding, Assessing, and Resolving Light-Pollution Problems on Sea Turtle Nesting Beaches. Florida Department of Environmental Protection FMRI Technical Report TR-2. 73 pp.	
--	--	--

REGULACIÓN DEL USO DE SUELO MUNICIPIO DE MAZATLÁN, SINALOA.		
ORDENAMIENTO JURÍDICO	APLICACIÓN	CUMPLIMIENTO
<b>Plan Director del Desarrollo Urbano de Mazatlán, Sinaloa; del periodo de 2014-2018 de fecha 3 de marzo de 2014 y en el reglamento de construcción del Municipio de Mazatlán.</b>	Contiene la clasificación y Reglamentación de Zonas y Usos del Suelo para el desarrollo de la Ciudad y puerto de Mazatlán.	El predio se encuentra dentro del Plan Director del Desarrollo Urbano de la Ciudad de Mazatlán, Sinaloa; del periodo de 2014-2018 aprobado con fecha de 03 de marzo de 2014, cuyo uso de suelo de acuerdo al DICTAMEN DE USO DE SUELO [REDACTED], el Predio se encuentra ubicado en un área clasificada como ZONA HABITACIONAL CON DENSIDAD BAJA. ([REDACTED])

## 6.- TÉCNICAS EMPLEADAS PARA LA DESCRIPCIÓN DEL MEDIO FÍSICO, BIÓTICO Y SOCIOECONÓMICO, SEÑALANDO EXPRESAMENTE SI EL PROYECTO AFECTA O NO A ESPECIES ÚNICAS O ECOSISTEMAS FRÁGILES.

El Sistema Ambiental de acuerdo a la Guía para la presentación de la Manifestación de Impacto Ambiental, Modalidad Particular y a los Lineamientos que establecen criterios técnicos de aplicación de la Ley General del Equilibrio Ecológico y la Protección al Ambiente y su Reglamento en Materia de Evaluación de Impacto Ambiental, promovida y firmada por el Director General de Impacto y Riesgo Ambiental el 16 de Noviembre de 2012, en su LINEAMIENTO SÉPTIMO.- DE LOS CRITERIOS PARA DELIMITAR UN SISTEMA AMBIENTAL. Menciona, en su punto 7.1. Se considerará adecuada una delimitación del Sistema Ambiental (SA), que hayan utilizado alguno o algunos de los siguientes criterios:

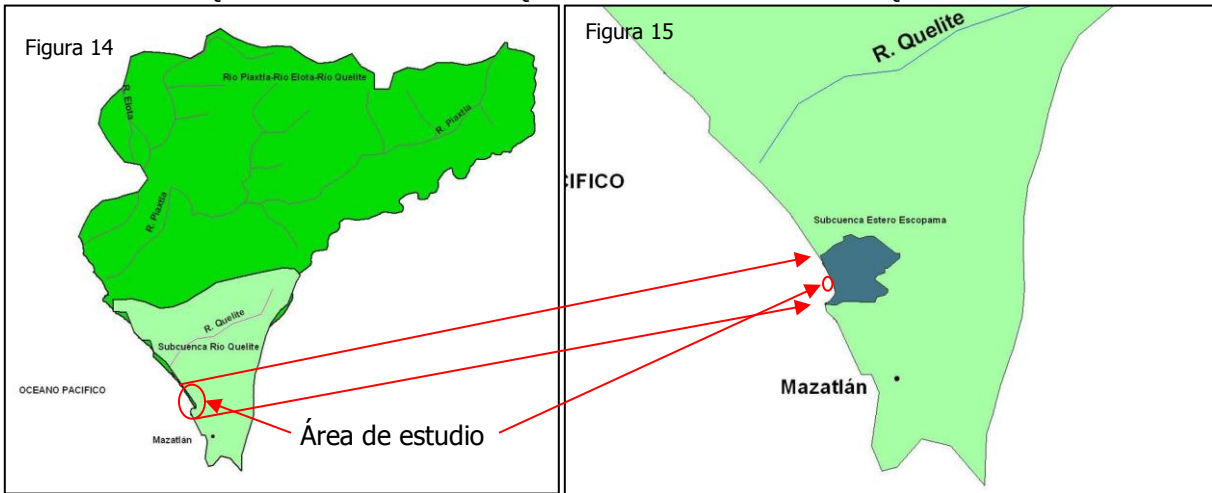
- Cuenca y Microcuenca.
- Usos permitidos por algún Plan de Desarrollo Urbano.

La zona de estudio se localiza dentro de la Subcuenca del río Quelite con una superficie de 196,148 Has. Esta subcuenca a su vez se localiza dentro de la Cuenca Río Piaxtla-Río Elota-Río Quelite, perteneciente a la Región Hidrológica No. 10 Sinaloa, que corresponde a la Vertiente Occidental (Figura 14). La hidrografía de la cuenca está integrada por tres ríos principales Elota, Piaxtla y Quelite que desembocan en el Océano Pacífico. Como característica común, estos ríos presentan pendientes fuertes en sus partes altas que se van suavizando en la llanura costera. La hidrografía de esta cuenca se complementa con una serie de esteros ("Escopama, El Pozole y El Yugo).

Al Norte colinda con el estado de Durango y la cuenca B; al sur, con la región hidrológica RH-11 (cuenca D) y el Océano Pacífico; Al este con el estado de Durango y la región hidrológica RH-11 (cuenca D) y al oeste con el Océano Pacífico y la cuenca B de la región hidrológica RH – 10 (tabla 7). La zona de estudio está ubicada en el Oeste de la república mexicana, en la porción Sur del estado de Sinaloa.

Dentro de la subcuenca del río Quelite se encuentra ubicada la subcuenca propia del estero Escopama, en donde se puede observar que el río Quelite no tiene una influencia directa, y solamente se presentan escurrimientos superficiales intermitentes que aportan directamente al estero (Figura 15).

**FIGURAS 14 Y 15. LOCALIZACIÓN DE LA SUBCUENCA DEL ESTERO ESCOPAMA DENTRO DE LA SUBCUENCA DEL RÍO QUELITE. SE PUEDE OBSERVAR QUE NO EXISTE INFLUENCIA DEL RÍO QUELITE.**



**TABLA 7. REGIÓN HIDROLÓGICA RH10 SINALOA.**

<b>CUENCA</b>	<b>SUBCUENCA</b>
A. R. PIAXTL-R. ELOTA-R. QUELITE	a-R. Piaxtla. c-R. Verde e-R. Elota f- R. Quelite
B. R. SAN LORENZO	f-A. de Tocuchamora

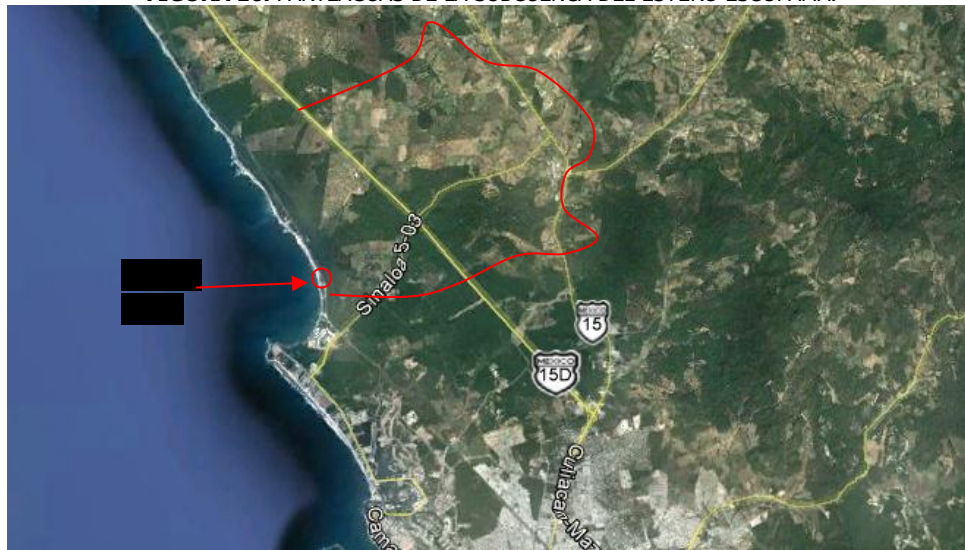
**ÁREA DE LA CUENCA.**

La subcuenca del Río Quelite tiene un área de 196,148 Has.; dentro de esta subcuenca se encuentra la subcuenca de influencia hacia el estero Escopama, que presenta un área aproximada de 5,800 Has.

**PARTEAGUAS.**

El parteaguas define una cuenca cerrada, en forma de pera alargada muy irregular, compuesta por tres aportadores: Río Elota, Río Piaxtla y Río Quelite. Estos tres aportadores desembocan directamente al Océano Pacífico. Dentro de dicho parteaguas se puede observar la subcuenca del río Quelite en que está dividida la cuenca, a su vez se puede observar el parteaguas correspondiente a la subcuenca del estero Escopama (figura 16).

**FIGURA 16. PARTEAGUAS DE LA SUBCUENCA DEL ESTERO ESCOPAMA.**

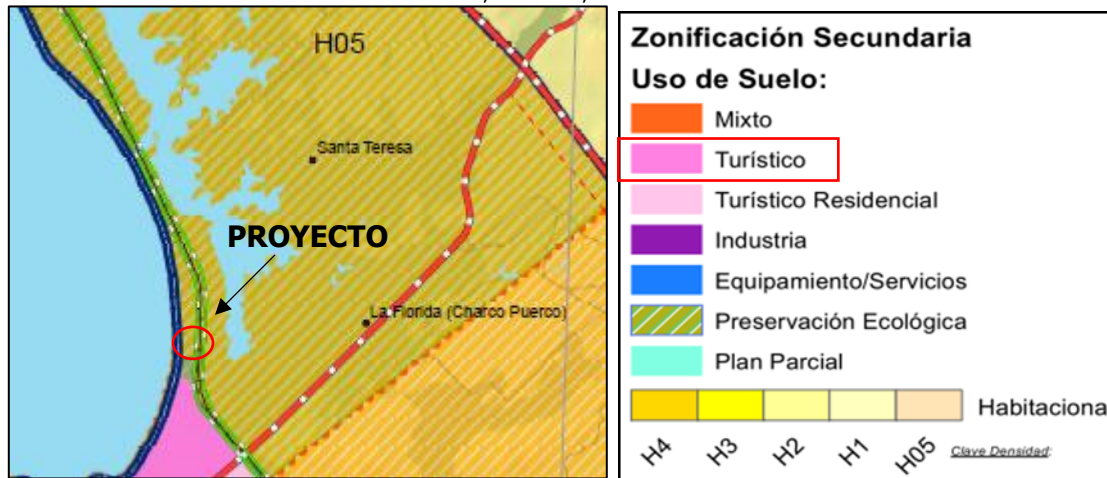


El predio se ubica en una zona urbana donde existe un Plan Director del Desarrollo Urbano de Mazatlán, y que cuenta con la Clasificación y Reglamentación de Zonas y Uso de Suelo del Periodo 2014 – 2018, Publicado el 03 de Marzo de 2014 (Fig. 4). Se cuenta con Dictamen de Uso de Suelo DICTAMEN: [REDACTED], el Predio se encuentra ubicado en un área clasificada como ZONA HABITACIONAL CON DENSIDAD BAJA. (H05 Y ZONA DE RESERVA PARA EL CRECIMIENTO URBANO) (Anexo 3), en una superficie de 1,978.91 m<sup>2</sup>, en una PROPIEDAD PRIVADA, ubicada en [REDACTED], con clave catastral [REDACTED], sin embargo el Proyecto pretende construir en una superficie total de 1,664.19 m<sup>2</sup>, el cual consiste en la Construcción, Operación y Mantenimiento de [REDACTED] a lo largo del predio frente a la playa. Estará compuesto por cajones de estacionamiento, acceso, lobby, explanada multiusos, palapa-cocina, servicios sanitarios, cuarto de máquinas, palapa snack bar, área de comedor, área camastros, zona deck y puff, alberca, escalinatas a playa, cisterna 1 y 2, fosa séptica, barda perimetral y asoleadero, palmeras y jardinería; el Muro de Contención a lo largo del predio del lado Oeste frente a la playa, con longitud de 20.65 m x ancho de 0.60 m, con una superficie de 12.754 m<sup>2</sup> (Tabla 4), tal y como se aprecia en el Plano No. 1 que se anexa. Las colindancias del terreno, son las siguientes:

Las colindancias:

AL NORTE: [REDACTED]  
 AL SUR: [REDACTED]  
 AL ESTE: [REDACTED]  
 AL OESTE: [REDACTED]

**FIGURA 4.- SISTEMA AMBIENTAL EXTRACTO DEL PLANO USO DE SUELOS PLAN DIRECTOR DEL DESARROLLO URBANO DE MAZATLÁN, SINALOA; DEL PERIODO 2014-2018.**



Es una zona donde existían desarrollos incipientes de casa habitaciones, bungalows, a partir de la apertura de la Av. Sábalo-Cerritos en el año 1970, desarrollando esta zona por sus atractivos turísticos. Esta zona ha tenido un impacto desde hace más de seis décadas, principalmente por las necesidades de desarrollo y espacios de la actividad turística, convirtiéndose en parte importante del desarrollo de los servicios turísticos en la ciudad, con la construcción tres importantes vialidades: La Av. Sábalo-Cerritos y la Carretera Libramiento a Playas Habal-Cerritos y más al norte la Av. Ernesto Coppel, esta última que comunica con el desarrollo turístico Emerald Bay, posteriormente la Maxipista Mazatlán-Culiacán.

El área de Estudio y proyecto se encuentra en marcada por un desarrollo urbano incipiente, delimitado por dos grandes vías de comunicación vial y una vía de FFCC (FERROMEX), en una zona al Norte de Mazatlán y dentro de un Plan de Desarrollo Urbano, dentro de la Zona Ecológico de Desarrollo Controlado denominada: NUEVO MAZATLÁN.

Para la determinación de aspectos comprendidos en el CAPITULO IV, se utilizaron informaciones publicadas y generadas por el INEGI, estaciones Meteorológicas, publicaciones científicas, académicas y gubernamentales, investigaciones editadas, así como el conocimiento directo de las observaciones, monitoreo y medición de campo realizados en cada uno de los sitios contemplados (Ver BIBLIOGRAFIA).

#### ESTUDIOS TOPOGRAFICOS:

Para la correcta localización geográfica, se utilizó equipo especializado de topografía consistente en una estación total y GPS de primer orden para posicionamiento global. Para el vaciado y elaboración de planos se utilizó equipo de computación, con programa de AUTOCAD 2016, Planos electrónicos de la zona Urbana de Mazatlán, elaborado por H. Ayuntamiento de Mazatlán 2015; Cartas Topográficas del INEGI y el sistema GOOGLE EARTH, GOOGLE, INEGI, 2004 A 2016 (USA Dept of State Geographer, 2016 Europa Technologies, DATA ISO, OAA, US. NAVY, NG, GEOBCO).

Se obtuvo información bibliográfica, tanto de tipo académica (investigación) como de compendios de información geográfica del INEGI, PLAN ESTATAL DE DESARROLLO DE SINALOA, como información de estudios realizados por la empresa y filiales, información descrita en los capítulos que anteceden a este.

### 7.- IDENTIFICACIÓN Y EVALUACIÓN DE LOS IMPACTOS AMBIENTALES Y EVALUACIÓN CUANTITATIVA, SEÑALANDO EL TOTAL DE LOS IMPACTOS ADVERSOS, BENÉFICOS Y SU SIGNIFICANCIA, ASÍ COMO LOS IMPACTOS INEVITABLES, IRREVERSIBLES Y ACUMULATIVOS DEL PROYECTO.

#### Indicadores de impacto:

COMPONENTE AMBIENTAL	FUNCIONES	TIPO DE AFECTACIÓN
SUELO	<p>Uso de suelo:</p> <p>El predio se encuentra dentro del Plan Director del Desarrollo Urbano de la Ciudad de Mazatlán, Sinaloa; del periodo de 2014-2018 aprobado con fecha de 03 de marzo de 2014, cuyo uso de suelo es El predio se encuentra sobre la [REDACTED], Zona Costera, al Norte colinda con un terreno baldío particular, al Sur se encuentra un hotel, al Este [REDACTED] y al Oeste colinda con zona federal (playa) se destaca que el predio no se encuentra dentro de esta, la zona en general está rodeada por edificaciones ya existentes y colindantes a la [REDACTED]. El predio se encuentra dentro del Plan Director del Desarrollo Urbano de la Ciudad de Mazatlán, Sinaloa; del periodo de 2014-2018 aprobado con fecha de 03 de marzo de 2014, cuyo uso de suelo es de ZONA HABITACIONAL CON DENSIDAD BAJA. (H05 Y ZONA DE RESERVA PARA EL CRECIMIENTO URBANO), por lo cual la Dirección de Planeación del Desarrollo Sustentable otorgo el [REDACTED] con fecha 01 de Junio de 2020 (Anexo 3).</p> <p>El Sistema Ambiental, está en avanzado proceso de urbanización. Considerando que la ciudad de Mazatlán está en constante desarrollo, y tomando en cuenta la ubicación de la cuenca en una zona con potencial de demanda de vivienda de clase media y de espacios comerciales, es de esperarse que, en el corto plazo, el área urbanizada abarque toda la superficie de la cuenca que el Plan de Desarrollo Urbano contempla. En el presente estudio, previendo el desarrollo urbano que experimentará la cuenca, se considerará como urbana, toda el área determinada. Este ecosistema se relaciona con un sistema socioeconómico, que se caracteriza dentro de un Plan Director Urbano (Ciudad de Mazatlán), con relación con la actividad Turística,</p>	<p>El Proyecto en una superficie total de 1,664.19 m<sup>2</sup>, el cual consiste en la Construcción, Operación y Mantenimiento de [REDACTED] y un Muro de Contención a lo largo del predio frente a la playa. Estará compuesto por cajones de estacionamiento, acceso, lobby, explanada multiusos, palapa-cocina, servicios sanitarios, cuarto de máquinas, palapa snack bar, área de comedor, área camastros, zona deck y puff, alberca, escalinatas a playa, cisterna 1 y 2, fosa séptica, barda perimetral y asoleadero, palmeras y jardinería; el Muro de Contención a lo largo del predio del lado Oeste frente a la playa, con longitud de 20.65 m x ancho de 0.60 m, con una superficie de 12.754 m<sup>2</sup> (Tabla 4), en una PROPIEDAD PRIVADA, ubicada en [REDACTED], Mazatlán, Sinaloa.</p>

	comercial y corporativa, cuyo desarrollo ha sustentado una actividad desde hace más de seis décadas (1967).  El área del proyecto no cuenta con vegetación forestal, las áreas aledañas fueron desmontadas por actividades de urbanización entre los años 1970 a 1980, construcción de vialidades, fraccionamientos y servicios urbanos. En la Carta Uso de Suelo y Vegetación SERIE IV, MAZATLÁN F13-1-14 INEGI. se puede observar el área dentro de la zona urbana de Mazatlán.	
FLORA	No se presenta ningún tipo de vegetación natural colindante y dentro de las áreas del proyecto.	El proyecto actual pretende la autorización de construir y desarrollar obras nuevas en una superficie de <b>1,664.19 m<sup>2</sup></b> .
FAUNA TERRESTRE	No existe ningún tipo de fauna dentro del terreno.	
AGUA	Siendo una zona con servicios urbanos, este desarrollo tiene un contrato con JUMAPAM para agua potable.	El proyecto cuenta con una Fosa Séptica.
ATMÓSFERA	La zona se encuentra perturbada por diferentes actividades permanentes como zona urbana y de servicios al desarrollo habitacional y turístico, con el uso cotidiano de automotores sobre la [REDACTED].	El Proyecto por acciones de construcción será temporal y cercana a la fuente donde se desarrolla el trabajo, así como por la maquinaria pesada que se utilizará para su construcción.
ECONOMÍA	Desarrollo socioeconómico. - El proyecto actual pretende la autorización de construir y desarrollar obras nuevas en una superficie de 4,825.97 m <sup>2</sup> .	Con la instalación de este proyecto se contribuirá al fortalecimiento del empleo y la economía de un importante renglón como es la actividad Inmobiliaria y la economía municipal en segundo término.  Empleo. - Generado por la actividad pesquera, servicios conexos y proveedores de insumos a la misma.

## 8.- MEDIDAS DE MITIGACIÓN Y COMPENSACIÓN QUE PRETENDAN ADOPTAR LAS CUALES DEBERÁN RELACIONARSE CON LOS IMPACTOS.

### Indicadores de impacto:

#### IMPACTOS Y MEDIDAS DE MITIGACIÓN PROPUESTAS

ETAPA Y ACTIVIDAD		IMPACTOS AMBIENTALES		MEDIDA DE MITIGACIÓN	
CONSTRUCCIÓN OPERACIÓN Y MANTENIMIENTO		TRASFORMACIÓN DE LA TOPOGRAFÍA DEL TERRENO NATURAL.		1, 2, 3 y 4.	
MEDIDAS DE PREVENCIÓN, MITIGACIÓN O COMPENSACIÓN DE LAS AFECTACIONES					
NÚM.	FACTOR AMBIENTAL	ACTIVIDAD	IMPACTO	DONDE OCURRIRÁ	MEDIDA PROPUESTA
1	AIRE	1) Operación de maquinaria.	1) aumento de los niveles de contaminantes en los sitios donde exista movimiento y operación de maquinaria. 2) aumento en los niveles de partículas suspendidas en los frentes de obra.	En áreas puntuales en estacionamiento.	1. Verificación vehicular. Vehículos, maquinaria y equipo operen en óptimas condiciones mecánicas.
2	SUELO	Generación de desechos sólidos y líquidos.  Depósito de material de desperdicio.	La disposición inadecuada de desechos redundará en la contaminación del suelo, si hubiera derrames también del agua superficial y por infiltración, del agua subterránea.	En área del proyecto.	1. Verificación vehicular. Vehículos, maquinaria y equipo operen en óptimas condiciones mecánicas. 2. Instalación de sanitarios móviles en proporción de uno por cada 10 trabajadores o fracción de esta cantidad.

3	FLORA		<b>No existe impacto sobre la vegetación</b> , el sitio del proyecto está delimitado y se encuentra sin vegetación forestal.		3. Revegetación de áreas internas (áreas de jardines) del proyecto, con plantas regionales y vegetación ornamental.
4	FAUNA		<b>No existe impacto sobre la fauna</b> , el sitio del proyecto está delimitado.		
5	AGUA	Operación Residencial	Aguas residuales	No existe sistema de drenaje.	4. Los residuos de tipo sanitario serán derivados a la fosa séptica.

### MEDIDAS DE PREVENCIÓN, MITIGACIÓN, RESTAURACIÓN Y CONTROL DE IMPACTOS:

Es necesario contar con medidas de mitigación del proyecto, para evitar daños ambientales provocados por la construcción, operación y mantenimiento, tomas las siguientes medidas de mitigación:

IMPACTOS	MEDIDA MITIGACIÓN
<b>SUELO.</b> El proyecto en una superficie total de 1,664.19 m <sup>2</sup> , consiste en la Construcción, Operación y Mantenimiento de [REDACTED] a lo largo del predio frente a la playa. Estará compuesto por cajones de estacionamiento, acceso, lobby, explanada multiusos, palapa-cocina, servicios sanitarios, cuarto de máquinas, palapa snack bar, área de comedor, área camastros, zona deck y puff, alberca, escalinatas a playa, cisterna 1 y 2, fosa séptica, barda perimetral y asoleadero, palmeras y jardinería; el Muro de Contención a lo largo del predio del lado Oeste frente a la playa, con longitud de 20.65 m x ancho de 0.60 m, con una superficie de 12.754 m <sup>2</sup> (Tabla 4).	Se aislará el área donde se esté trabajando en las obras de hasta los límites que se marcan en el proyecto.  Realizar estrictamente la construcción de las obras y actividades que se tienen contemplados. No afectar mayores áreas con construcción, así mismo no tirar en ellas basura, desperdicios de construcción y otros productos nocivos a la salud o que propicien contaminación.
<b>AGUA</b> Serán derivados a una fosa séptica.	Para la alimentación del servicio del agua potable se conectará a la red de servicio de JUMAPAM.
<b>ATMÓSFERA</b> Generación de partículas, polvo y humos.	Los camiones de volteo que transporten materiales, lo harán con una lona que cubre el producto y respetando un límite de velocidad, que por ende ayude a la minimización de la dispersión y propagación de polvo.  De ser necesario humectar los sitios de obra donde haya desprendimiento de polvos furtivos.
Generación de humos y gases.	Uso de maquinaria en buen estado.  Se contará con un programa de mantenimiento preventivo de los vehículos que se utilicen, que contemple el calendario de afinaciones o en su defecto reparaciones de motor.
Generación de ruidos.	Uso de maquinaria en buen estado.  Se hará extensivo el uso obligatorio en los vehículos que se utilicen de tubos de escape en buen estado y con silenciador, así también que se contemple el calendario de afinaciones o en su defecto reparaciones de motor que prevenga el funcionamiento normal, sin ruidos por fallas de funcionamiento.  El nivel de intensidad en la etapa de la construcción estará restringido a los motores del equipo de construcción de obras, el cual fluctuará entre los 70 y 80 decibeles en las

	cercanías del equipo por lo que los operadores estarán obligados a portar equipo de protección en los oídos. Por el área despejada donde se realizarán las actividades, a 10 metros el nivel sonoro disminuye a niveles tolerables y a más allá de 50 metros se vuelve definitivamente no molesto.
<b>IMPACTOS A LA FLORA Y FAUNA</b>	El Predio presenta se encuentra sin vegetación forestal y no existe ningún tipo de fauna, ni áreas de nidación o refugio.
<b>IMPACTOS ESTÉTICOS Y DE INTERÉS HUMANO</b>	
Generación de ruido por parte de los camiones y vehículos.	Mantener en buen estado los vehículos que se utilizarán. Uso obligatorio de escapes con silenciadores de motor en buen estado.
Afectación del paisaje.	Se cumplirá con los requerimientos de construcción del Municipio.
<b>OPERACIÓN</b>	Se cumplirá con las especificaciones técnicas y de infraestructura que exige la actividad y el cumplimiento de las normas enumeradas en el Capítulo III.

## 9.- PROGRAMA CALENDARIZADO DE LA EJECUCIÓN DE OBRAS.

La vida útil del proyecto será de 25 años, el cual incluye la construcción, operación y mantenimiento en una superficie a construir de **1,664.19 m<sup>2</sup>**, que corresponden a [REDACTED] incluyendo Muro de Contención, como se observa en la siguiente tabla del Cronograma (Tabla 6).

<b>TABLA 6.- PROGRAMA DE CONSTRUCCIÓN, OPERACIÓN Y MANTENIMIENTO</b>				
<b>No.</b>	<b>CONCEPTO</b>	<b>2018-2019</b>	<b>2020-2021</b>	<b>2022-2043</b>
1	AUTORIZACIONES Y PERMISOS			
2	DISEÑOS E INGENIERIAS			
3	INFRAESTRUCTURA EN GENERAL			
4	OPERACIÓN Y MANTENIMIENTO			

## 10.- IMPACTOS RESIDUALES

La afectación con esta obra será sobre una superficie total de 1,664.19 m<sup>2</sup>, consiste en la Construcción, Operación y Mantenimiento de [REDACTED] a lo largo del predio frente a la playa. Estará compuesto por cajones de estacionamiento, acceso, lobby, explanada multiusos, palapa-cocina, servicios sanitarios, cuarto de máquinas, palapa snack bar, área de comedor, área camastros, zona deck y puff, alberca, escalinatas a playa, cisterna 1 y 2, fosa séptica, barda perimetral y asoleadero, palmeras y jardinería; el Muro de Contención a lo largo del predio del lado Oeste frente a la playa, con longitud de 20.65 m x ancho de 0.60 m, con una superficie de 12.754 m<sup>2</sup> (Tabla 4).

## I. DATOS GENERALES DEL PROYECTO, DEL PROMOVENTE Y DEL RESPONSABLE DEL ESTUDIO DE IMPACTO AMBIENTAL.

### I.1. DATOS GENERALES DEL PROYECTO.

#### I.1.1.- Nombre del proyecto.



#### I.1.2.- Ubicación del proyecto. (Georreferenciación)


El predio cuenta con una superficie de **1,935.532 m<sup>2</sup>** (tabla 1) mientras que la superficie de desplante del proyecto es para el , será una superficie de **1,664.19 m<sup>2</sup>** (tabla 2) incluyendo **Muro de Contención** con longitud de 20.65 m x ancho de 00.60 m, con una superficie de **12.754 m<sup>2</sup>** (Tabla 3), ocupando cada una un cuadro poligonal con coordenadas UTM:

TABLA 1. POLIGONO PREDIO TOTAL					
V	LADO	DISTANCIA	ANGULO	X	Y
P1	P1 - P2	21.9579	108°20'1"	348738.1671	2580233.581
P2	P2 - P3	82.3579	71°57'34"	348748.0167	2580213.957
P3	P3 - P4	12.492	179°59'59"	348666.5872	2580201.625
P4	P4 - P5	21.34	91°36'32"	348654.236	2580199.755
P5	P5 - P6	12.9795	88°5'55"	348650.4497	2580220.756
P6	P6 - P1	75.6706	179°59'60"	348663.2926	2580222.634
<b>SUPERFICIE = 1,935.532 m<sup>2</sup></b>					


TABLA 2. POLIGONO 					
V	LADO	DISTANCIA	ANGULO	X	Y
P1	P1 - P2	21.9579	108°20'1"	348738.1671	2580233.581
P2	P2 - P3	82.3579	71°57'34"	348748.0167	2580213.957
P3	P3 - P4	0.6157	89°25'36"	348666.5872	2580201.625
P4	P4 - P5	20.6499	180°54'2"	348666.5011	2580202.235
P5	P5 - P1	75.6706	89°22'47"	348663.2926	2580222.634
<b>SUPERFICIE = 1,664.195 m<sup>2</sup></b>					

TABLA 3. POLIGONO MURO DE CONTENCIÓN					
V	LADO	DISTANCIA	ANGULO	X	Y
P1	P1 - P2	20.65	89°22'47"	348663.2926	2580222.6339
P2	P2 - P3	0.62	180°54'2"	348666.5011	2580202.2348
P3	P3 - P4	0.60	89°25'36"	348666.5872	2580201.6251
P4	P4 - P5	0.60	90°34'51"	348667.1803	2580201.7149
P5	P5 - P6	20.66	179°5'31"	348667.0963	2580202.3105
P6	P6 - P1	0.60	90°37'12"	348663.8861	2580222.7207
<b>SUPERFICIE = 12.754 m<sup>2</sup></b>					

A continuación, se presentan los cuadros de construcción de las áreas que están dentro de la zona federal y fuera de esta, en coordenadas UTM WGS84, esto con la finalidad de solicitar la zona federal marítimo terrestre y playa que invaden el predio, la suma de estas complementa el predio.

POLIGONO PREDIO DENTRO DE ZOFEMAT					
VERTICE	LADO	DISTANCIA	RUMBO	ESTE	NORTE
P1	P1 - P2	20.65	S 8°56'19.3" E	348,663.2926	2,580,222.6339
P2	P2 - P3	0.62	S 8°2'36.6" E	348,666.5011	2,580,202.2348
P3	P3 - P4	12.49	S 81°23'19.3" W	348,666.5872	2,580,201.6251
P4	P4 - P5	21.34	N 10°13'11.5" W	348,654.2360	2,580,199.7547
P5	P5 - P1	12.98	N 81°40'53.8" E	348,650.4497	2,580,220.7561
<b>SUPERFICIE: 271.3369 m<sup>2</sup></b>					



POLIGONO PREDIO FUERA DE ZOFEMAT					
VERTICE	LADO	DISTANCIA	RUMBO	ESTE	NORTE
P1	P1 - P2	7.02	N 81°39'36.6" E	348,643.5030	2,580,219.7328
P2	P2 - P3	21.48	S 10°11'26.2" E	348,650.4506	2,580,220.7513
P3	P3 - P4	7.49	S 80°51'22.9" W	348,654.2515	2,580,199.6067
P4	P4 - P5	0.88	N 9°8'44.8" W	348,646.8589	2,580,198.4168
P5	P5 - P1	20.70	N 8°56'19.3" W	348,646.7192	2,580,199.2845
<b>SUPERFICIE: 157.273 m<sup>2</sup></b>					

Cuadro de construcción del área de solicitud para Zona Federal.

POLIGONO PARA CONCESIÓN ZOFEMAT					
VERTICE	LADO	DISTANCIA	RUMBO	ESTE	NORTE
P1	P1 - P2	0.60	N 8°12'5.1" W	348,666.5873	2,580,201.6251
P2	P2 - P3	20.67	N 8°56'0.2" W	348,666.5019	2,580,202.2175
P3	P3 - P4	20.00	S 81°39'36.6" W	348,663.2926	2,580,222.6339
P4	P4 - P5	20.72	S 8°56'20.5" E	348,643.5030	2,580,219.7328
P5	P5 - P6	0.87	S 9°8'37.1" E	348,646.7232	2,580,199.2605
P6	P6 - P1	19.99	N 80°42'26.2" E	348,646.8620	2,580,198.3975
<b>SUPERFICIE: 428.6099 m<sup>2</sup></b>					

FIGURA 1.- UBICACIÓN DE PROYECTO [REDACTED] (google earth).



Se cuenta con el **DICTAMEN DE USO DE SUELO** [REDACTED], el Predio se encuentra ubicado en un área clasificada como **ZONA HABITACIONAL CON DENSIDAD BAJA (H05 Y ZONA DE RESERVA PARA EL CRECIMIENTO URBANO)** (Anexo 3), en una superficie de **1,978.91 m<sup>2</sup>**, en una **PROPIEDAD PRIVADA**, ubicada en [REDACTED], Sinaloa, con clave catastral [REDACTED], mientras que la superficie de desplante del proyecto [REDACTED] es en una superficie de **1,664.194 m<sup>2</sup>** (tabla 2) incluyendo [REDACTED] con longitud de 20.65 m x ancho de 00.60 m, con una superficie de **12.754 m<sup>2</sup>** (Tabla 3).

**ANEXO 3**

GOBIERNO MUNICIPAL DE MAZATLAN  
Dirección de Planeación del Desarrollo Urbano Sustentable

[REDACTED]

[REDACTED]

PRESENTE.-

[REDACTED]

1. Está clasificado como **ZONA HABITACIONAL CON DENSIDAD BAJA. (H05 Y ZONA DE RESERVA PARA EL CRECIMIENTO URBANO).**
2. EL USO DE SUELO EN ESTA ZONA PARA CONSTRUCCION DE BEACH CLUB **ES COMPATIBLE** de acuerdo a la tabla de usos y destinos del suelo contenida en el Plan Director de Desarrollo Urbano Vigencia, teniendo como **potencial de desarrollo** lo siguiente:
  - La altura máxima de construcción permitida en la zona es de hasta 02 niveles (06.00 metros) de altura, sin embargo respecto al predio en particular para determinar la altura máxima deberá tomarse en consideración el Coeficiente de Ocupación del Suelo COS, el Coeficiente de Utilización del Suelo CUS, Densidad de población y las Restricciones que se marquen en el Alineamiento.
  - La superficie máxima de desplante del Coeficiente de Ocupación del Suelo (COS) será del 40 % (Área ocupada / Área total del terreno).
  - La intensidad máxima de construcción del Coeficiente de Utilización del Suelo (CUS) será del 0.8 (área construida total / área total del terreno).

Lo anterior, de conformidad a las disposiciones del Reglamento de Construcción del Municipio de Mazatlán, Sinaloa, **SE ENCUENTRA SUJETO AL CUMPLIMIENTO DE LO SIGUIENTE:**

- Presentar proyecto arquitectónico que cumpla con las disposiciones generales que marca el Reglamento de Construcción vigente, atendiendo los requerimientos óptimos de superficie y funcionalidad necesaria.
- Deberá contar con la carta de factibilidad otorgada por Protección Civil Municipal.
- Deberá contar con el número óptimo de cajones de estacionamiento de acuerdo al artículo 120 y 225 del Reglamento de Construcción vigente.

"2020, Año de Leona Vicario, Benemérita Madre de la Patria"  
Ángel Flores S/N Centro Mazatlán, Sinaloa.  
Tel: 915-80-00 Ext: 2704

**MAZATLÁN**  
DONDE SE ROMPEN LAS OLAS

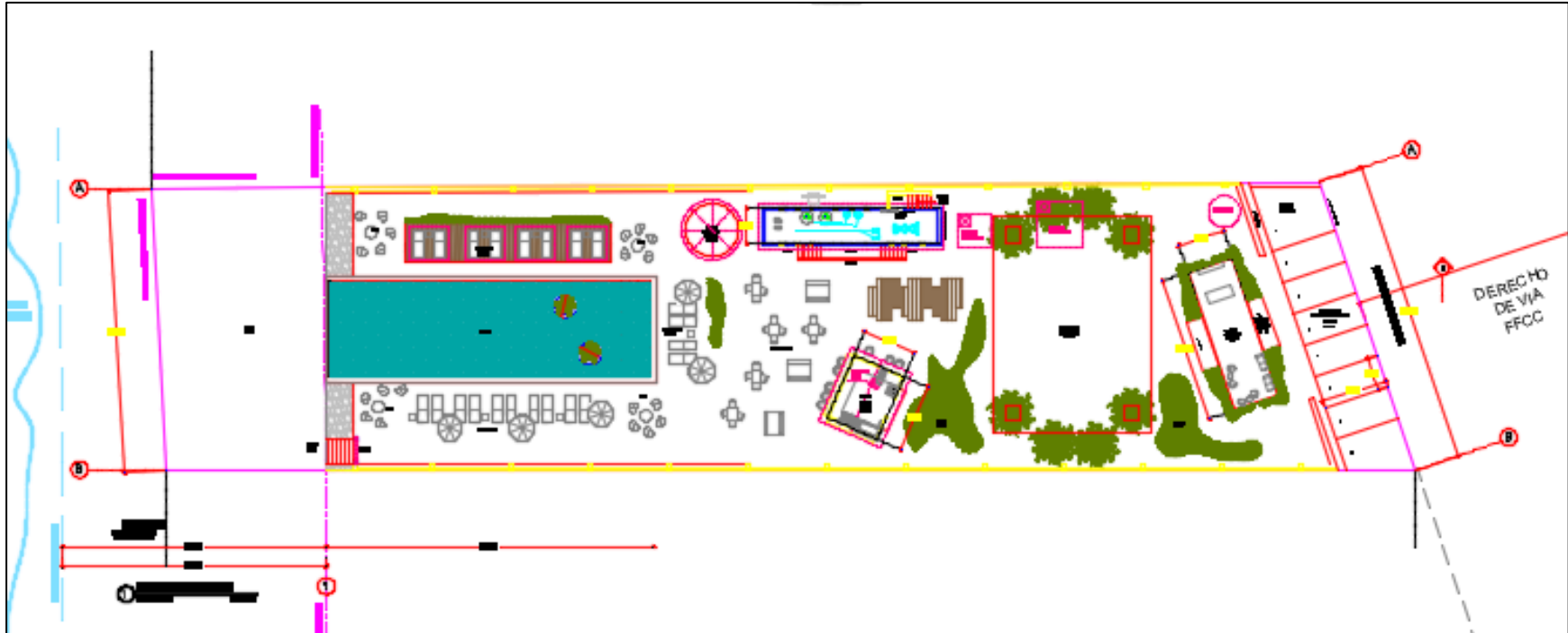
A continuación, se describen las obras y actividades del proyecto, en una **superficie de 1,664.194 m<sup>2</sup>**, el cual consiste en la [REDACTED]

a lo largo del predio frente a la playa. Estará compuesto por cajones de estacionamiento, acceso, lobby, explanada multiusos, palapa-cocina, servicios sanitarios, cuarto de máquinas, palapa snack bar, área de comedor, área camastros, zona deck y puff, alberca, escalinatas a playa, cisterna 1 y 2, fosa séptica, barda perimetral y asoleadero, palmeras y jardinería; el Muro de Contención a lo largo del predio del lado Oeste frente a la playa, con longitud de 20.65 m x ancho de 0.60 m, con una superficie de 12.754 m<sup>2</sup> (Tabla 4).

**TABLA 4.- DESCRIPCIÓN DE OBRAS**

CONCEPTO	OBSERVACIONES	SUPERFICIE DE DESPLANTE(m <sup>2</sup> )
ESTACIONAMIENTO	8 CAJONES Y 1 DE CARGA Y DESCARGA	115.07
ACCESO PRINCIPAL	ÁREA SEMITECHADA.	39.77
EXPLANADA MULTIUSOS	ABIERTA	198.00
COCINA	TECHO PALAPA	30.89
CUARTO DE MAQUINAS	FILTROS DE CARBÓN ACTIVADO, FILTROS DE AGUA POTABLE, CALENTADORES, BOMBAS, HIDRONEUMÁTICO	37.82
PALAPA SNACK BAR	TECHO DE PALAPA	12.57
ÁREA DE COMEDOR	ÁREA ABIERTA, MESAS Y SILLAS	273.88
ÁREA CAMASTROS	ABIERTA, CAMASTROS	182.54
ZONA DECK Y PUFF	ÁREA SEMITECHADA CON CAMASTROS	147.43
ALBERCA		200.00
MURO RAMPA	MURO DE CONTENCIÓN	21.98
ACCESO PLAYA	ESCALERAS Y PORTAL	4.00
ÁREAS DE MANIOBRA	ÁREA ABIERTA, ANDADORES, PASILLOS, BANQUETA	345.57
ESCALERAS 2DO. NIVEL	ACCESO 2DO. NIVEL ARRIBA CUARTO DE MAQUINAS	7.00
2DO. NIVEL SANITARIOS	BAÑOS HOMBRE Y MUJERES	47.67
BARDA PERIMETRAL	LADRILLO O BLOCK Y CONCRETO CON MALLA CICLONICA.	
FOSA SEPTICA	FOSA SEPTICA SUBTERRANEA CON DIMENSIONES DE 2.00 X 2.00 METROS, CON CAPACIDAD DE ALMACENAJE DE 10m <sup>3</sup> DE AGUA RESIDUAL.	9.00
CISTERNAS (2)	DOS CISTERNAS SUBTERRANEAS DE DIMENSIONES: (1) 2.5 m X 2.5 m X 2.3 m METROS CAPACIDAD 12.5 m <sup>3</sup> . (2) 3.5 M X 3.5 M X 2.3 M CAPACIDAD 24.5 m <sup>3</sup>	6.25 12.25
<b>SUPERFICIE TOTAL (m<sup>2</sup>)</b>		<b>1,664.19</b>

**FIGURA 2.- PREDIO E INSTALACIONES DEL PROYECTO**



**FIGURA 3.- CORTE LONGITUDINAL PROYECTO**

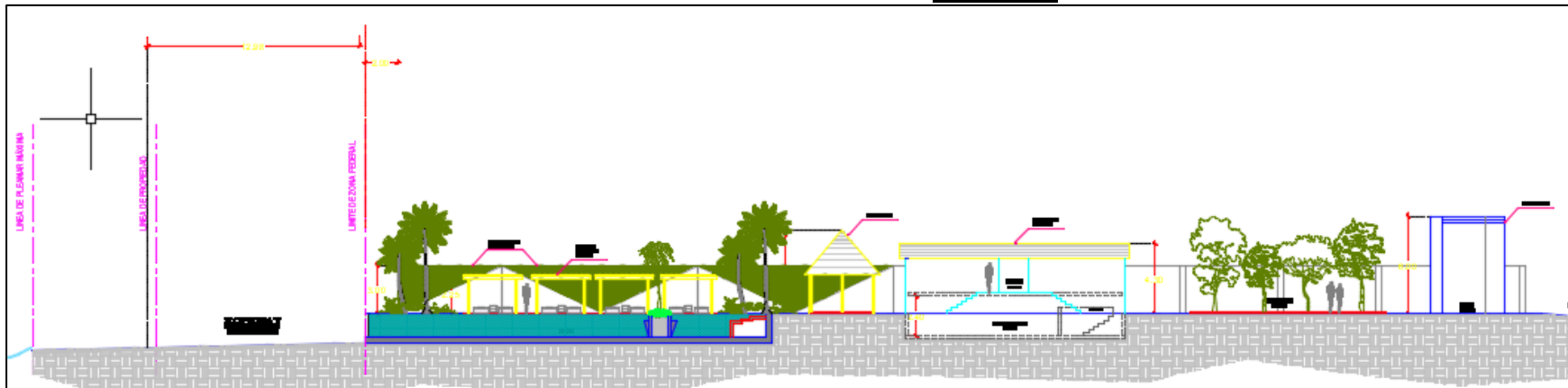


FIGURA 4.- CORTE FRONTAL PROYECTO

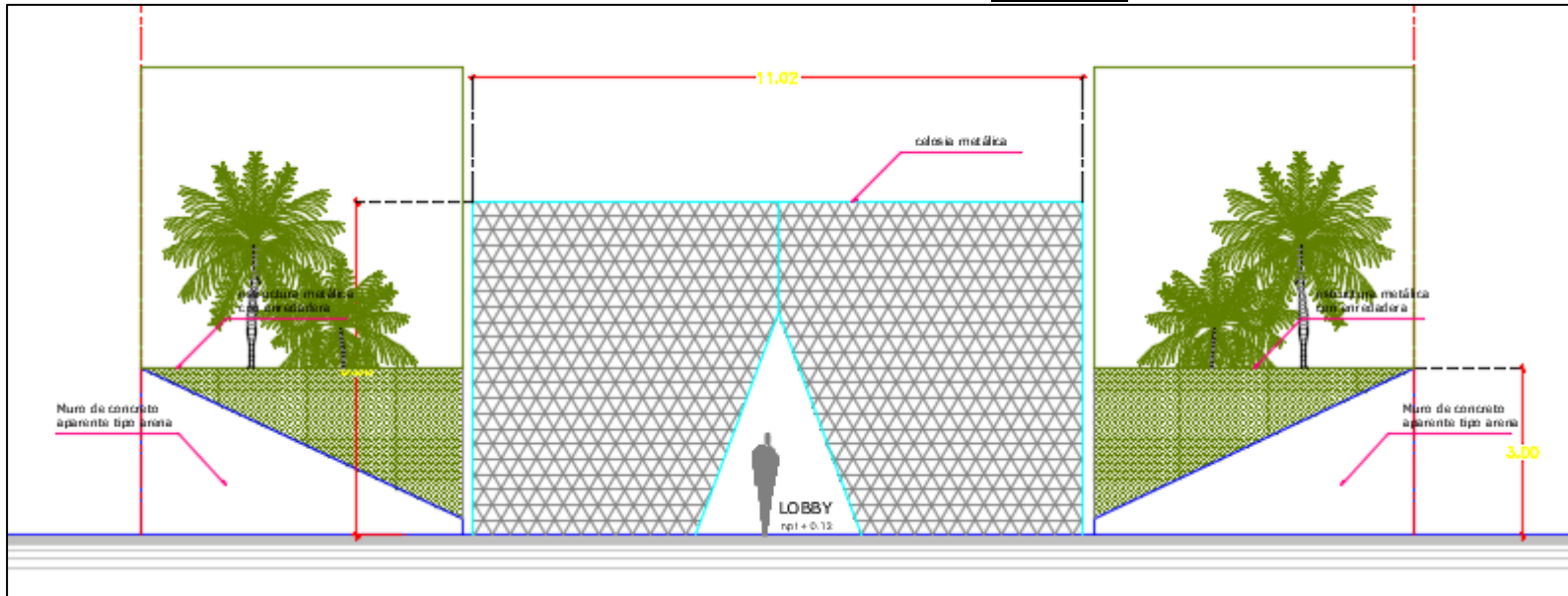


FIGURA 5.- CORTE POSTERIOR (PLAYA)

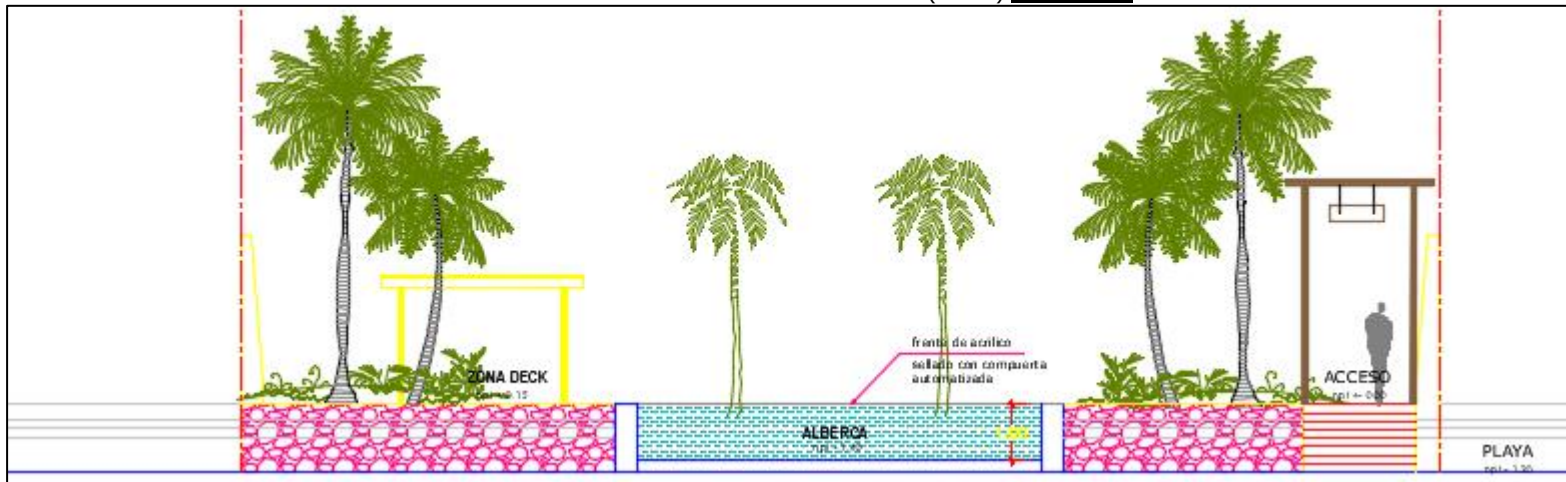

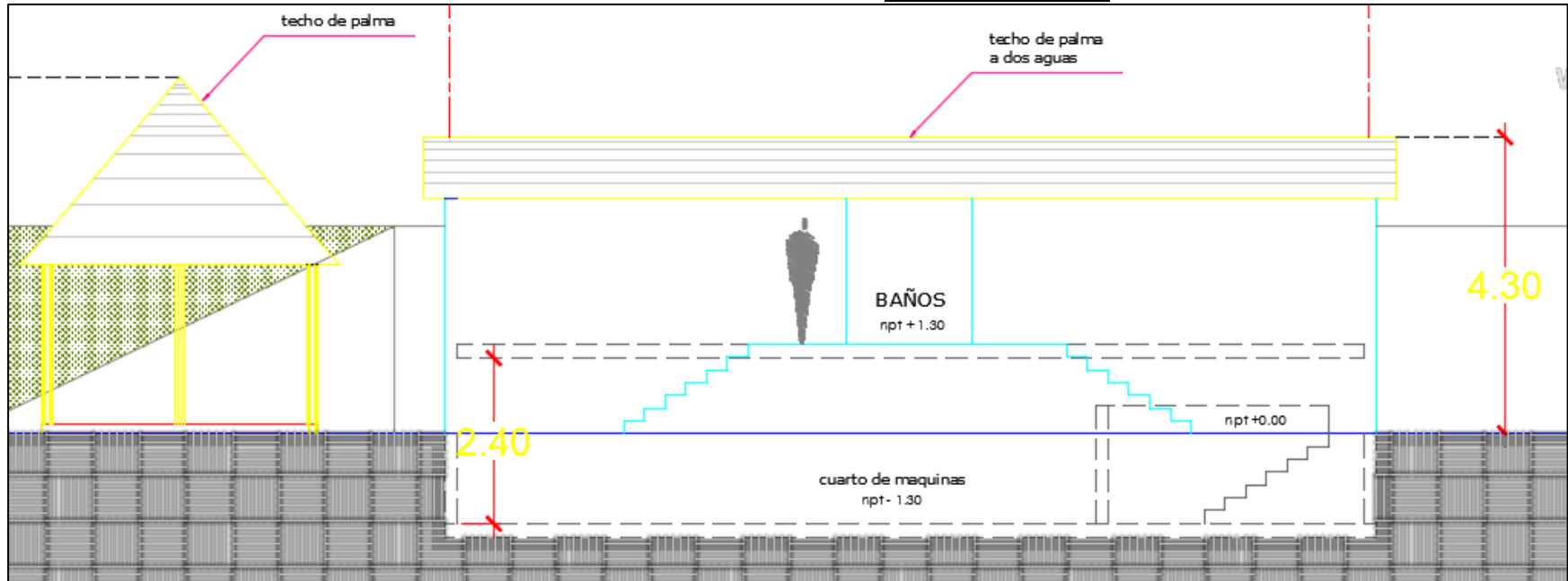


FIGURA 6.- CORTE LONGITUDINAL CUARTO DE [REDACTED]



### **I.1.3.- Tiempo de vida útil del proyecto.**

El Proyecto con una superficie total de **1,664.194 m<sup>2</sup>**, el cual consiste en la Construcción, Operación y Mantenimiento de [REDACTED] (tabla 4); el Muro de Contención a lo largo del predio del lado Oeste frente a la playa, con longitud de 20.65 m x ancho de 00.60 m, con una superficie de 12.754 m<sup>2</sup> (Tabla 4) (Figura 1), con duración de 25 años.

### **I.1.4.- Presentación de la documentación legal.**

1.- [REDACTED]

2.- Acta de Nacimiento, IFE, CURP, Promovente.

3.- Clave del R.F.C. del promovente: [REDACTED]

### **I.2.- DATOS GENERALES DEL PROMOVENTE.**

#### **I.2.1.- Nombre o razón social:**

[REDACTED]  
[REDACTED].

#### **I.2.2. Nombre y cargo del representante legal, IFE y CURP. (Anexo 1)**

[REDACTED]  
**PROMOVENTE**

#### **I.2.3.- Dirección del Promovente o de su representante legal para recibir u oír notificaciones.**

[REDACTED]

**I.3.- DATOS GENERALES DEL RESPONSABLE DEL ESTUDIO DE IMPACTO AMBIENTAL.**

**I.3.1. Nombre o razón social.**

[REDACTED]

[REDACTED]

BIOL. [REDACTED]  
DIRECTOR GENERAL

**I.3.2.- Registro Federal de Contribuyentes:** [REDACTED]

**I.3.3.- Nombre del responsable técnico de la elaboración del estudio:**

ING. AMB. [REDACTED]  
COORDINADOR ESTUDIO  
CD. PROF. NÚM: [REDACTED]

ING. TEC. AMB. [REDACTED]  
COLABORACIÓN Y EDICIÓN PROYECTO.

OCTUBRE 2020

[REDACTED]



En cumplimiento a lo dispuesto por el ARTÍCULO 35 Bis de la LEGEEPA y el Artículo 36 del Reglamento de la LGEEPA en materia de evaluación del Impacto Ambiental y en el Artículo 247 del Código Penal Federal, declaramos, bajo protesta de decir verdad, que los resultados se obtuvieron a través de la aplicación de las mejores técnicas y metodologías comúnmente utilizadas por la comunidad científica del país y del uso de la mayor información disponible, y que las medidas de prevención y mitigación sugeridas son las más efectivas para atenuar los impactos ambientales.

**PROMOVENTE O REPRESENTANTE:**

\_\_\_\_\_

**PROMOVENTE.**

CONSULTOR: \_\_\_\_\_  
REGISTRO INE NÚM: \_\_\_\_\_  
R. F. C.: \_\_\_\_\_

\_\_\_\_\_

**BIOL. \_\_\_\_\_  
DIRECTOR GENERAL**

RESPONSABLE DE LA COORDINACIÓN DEL ESTUDIO

\_\_\_\_\_

**ING. AMB. \_\_\_\_\_  
CD. PROF. NÚM: \_\_\_\_\_**

\_\_\_\_\_

**ING. TEC. AMB. \_\_\_\_\_  
COLABORACIÓN Y EDICIÓN PROYECTO.**

**OCTUBRE 2020**

\_\_\_\_\_

## II.- DESCRIPCIÓN DEL PROYECTO

### II.1.- INFORMACIÓN GENERAL DEL PROYECTO:

#### ANTECEDENTES:

Se cuenta con el **DICTAMEN DE USO DE SUELO** [REDACTED], el Predio se ubica en un área clasificada como [REDACTED] en una superficie de **1,978.91 m<sup>2</sup>**, **PROPIEDAD PRIVADA**, en [REDACTED], clave catastral [REDACTED], la superficie de desplante del proyecto [REDACTED] es de **1,664.194 m<sup>2</sup>** (tabla 2) incluyendo Muro de Contención (Tabla 3).

En cumplimiento a lo dispuesto por el Artículo 28 de la Ley General del Equilibrio Ecológico y la Protección al Ambiente (LGEEPA) de acuerdo a su última reforma publicada DOF 24-01-2017, identificando algunas obras o actividades asociadas a esta actividad que le corresponden a dicha ley de acuerdo a lo establecido en la fracción: **IX.- Desarrollos inmobiliarios que afecten los ecosistemas costeros; y X.- Obras y actividades en humedales, manglares, lagunas, ríos, lagos y esteros conectados con el mar, así como en sus litorales o zonas federales;**

Así como al Reglamento de la LGEEPA en Materia de Evaluación del Impacto Ambiental, en su Artículo 5, Numeral Q) DESARROLLOS INMOBILIARIOS QUE AFECTEN LOS ECOSISTEMAS COSTEROS: **Construcción y operación de hoteles, condominios,** y R) OBRAS Y ACTIVIDADES EN HUMEDALES, MANGLARES, LAGUNAS, RÍOS, LAGOS Y ESTEROS CONECTADOS CON EL MAR, ASÍ COMO EN SUS LITORALES O ZONAS FEDERALES: **I. Cualquier tipo de obra civil... y Fracción II. Cualquier actividad que tenga fines u objetivos comerciales...**

Este proyecto de [REDACTED], se propone para contar con un sitio para los Huéspedes del Hotel XP, ubicado en [REDACTED], ya que este no cuenta con acceso a playa por su ubicación. [REDACTED] de referencia será una extensión de los servicios otorgados por el Hotel "The XP", se plantea sea de uso exclusivo para los huéspedes del referido Hotel, por lo que no se brindará dicho servicio al público en general. El [REDACTED] es diseñado de tal forma que no se requieran cajones de estacionamiento o accesos especiales, en virtud de que el hotel "The XP", realizará los traslados de los huéspedes, por conducto de vehículos propios, como parte de un servicio integral.

La superficie de desplante del proyecto es para el [REDACTED], **será una superficie de 1,664.19 m<sup>2</sup>** (tabla 2) incluyendo **Muro de Contención** con longitud de 20.65 m x ancho de 00.60 m, con una superficie de **12.754 m<sup>2</sup>** (Tabla 3), la superficie restante de 314.72 m<sup>2</sup> corresponde a zona federal, que invade parte del terreno, ocupando cada una un cuadro poligonal con coordenadas UTM (WGS 84 ZONA 13):

TABLA 1. POLIGONO PREDIO TOTAL					
V	LADO	DISTANCIA	ANGULO	X	Y
P1	P1 - P2	21.9579	108°20'1"	348738.1671	2580233.581
P2	P2 - P3	82.3579	71°57'34"	348748.0167	2580213.957
P3	P3 - P4	12.492	179°59'59"	348666.5872	2580201.625
P4	P4 - P5	21.34	91°36'32"	348654.236	2580199.755
P5	P5 - P6	12.9795	88°5'55"	348650.4497	2580220.756
P6	P6 - P1	75.6706	179°59'60"	348663.2926	2580222.634
<b>SUPERFICIE = 1,935.532 m<sup>2</sup></b>					

TABLA 2. POLIGONO [REDACTED]					
V	LADO	DISTANCIA	ANGULO	X	Y
P1	P1 - P2	21.9579	108°20'1"	348738.1671	2580233.581
P2	P2 - P3	82.3579	71°57'34"	348748.0167	2580213.957
P3	P3 - P4	0.6157	89°25'36"	348666.5872	2580201.625
P4	P4 - P5	20.6499	180°54'2"	348666.5011	2580202.235
P5	P5 - P1	75.6706	89°22'47"	348663.2926	2580222.634
<b>SUPERFICIE = 1,664.195 m<sup>2</sup></b>					

TABLA 3. POLIGONO MURO DE CONTENCIÓN					
V	LADO	DISTANCIA	ANGULO	X	Y
P1	P1 - P2	20.65	89°22'47"	348663.2926	2580222.6339
P2	P2 - P3	0.62	180°54'2"	348666.5011	2580202.2348
P3	P3 - P4	0.60	89°25'36"	348666.5872	2580201.6251
P4	P4 - P5	0.60	90°34'51"	348667.1803	2580201.7149
P5	P5 - P6	20.66	179°5'31"	348667.0963	2580202.3105
P6	P6 - P1	0.60	90°37'12"	348663.8861	2580222.7207
<b>SUPERFICIE = 12.754 m<sup>2</sup></b>					

A continuación, se presentan los cuadros de construcción de las áreas que están dentro de la zona federal y fuera de esta, en coordenadas UTM WGS84, esto con la finalidad de solicitar la zona federal marítimo terrestre y playa que invaden el predio, la suma de estas complementa el predio.

POLIGONO PREDIO DENTRO DE ZOFEMAT					
VERTICE	LADO	DISTANCIA	RUMBO	ESTE	NORTE
P1	P1 - P2	20.65	S 8°56'19.3" E	348,663.2926	2,580,222.6339
P2	P2 - P3	0.62	S 8°2'36.6" E	348,666.5011	2,580,202.2348
P3	P3 - P4	12.49	S 81°23'19.3" W	348,666.5872	2,580,201.6251
P4	P4 - P5	21.34	N 10°13'11.5" W	348,654.2360	2,580,199.7547
P5	P5 - P1	12.98	N 81°40'53.8" E	348,650.4497	2,580,220.7561
<b>SUPERFICIE: 271.3369 m<sup>2</sup></b>					

POLIGONO PREDIO FUERA DE ZOFEMAT					
VERTICE	LADO	DISTANCIA	RUMBO	ESTE	NORTE
P1	P1 - P2	7.02	N 81°39'36.6" E	348,643.5030	2,580,219.7328
P2	P2 - P3	21.48	S 10°11'26.2" E	348,650.4506	2,580,220.7513
P3	P3 - P4	7.49	S 80°51'22.9" W	348,654.2515	2,580,199.6067
P4	P4 - P5	0.88	N 9°8'44.8" W	348,646.8589	2,580,198.4168
P5	P5 - P1	20.70	N 8°56'19.3" W	348,646.7192	2,580,199.2845
<b>SUPERFICIE: 157.273 m<sup>2</sup></b>					

Cuadro de construcción del área de solicitud para Zona Federal.

POLIGONO PARA CONCESIÓN ZOFEMAT					
VERTICE	LADO	DISTANCIA	RUMBO	ESTE	NORTE
P1	P1 - P2	0.60	N 8°12'5.1" W	348,666.5873	2,580,201.6251
P2	P2 - P3	20.67	N 8°56'0.2" W	348,666.5019	2,580,202.2175
P3	P3 - P4	20.00	S 81°39'36.6" W	348,663.2926	2,580,222.6339
P4	P4 - P5	20.72	S 8°56'20.5" E	348,643.5030	2,580,219.7328
P5	P5 - P6	0.87	S 9°8'37.1" E	348,646.7232	2,580,199.2605
P6	P6 - P1	19.99	N 80°42'26.2" E	348,646.8620	2,580,198.3975
<b>SUPERFICIE: 428.6099 m<sup>2</sup></b>					

Se describen las obras y actividades del Proyecto en una **superficie total de 1,664.19 m<sup>2</sup>**, el cual consiste en la Construcción, Operación y Mantenimiento de un [REDACTED], incluyendo Muro de Contención a lo largo del predio frente a la playa. Estará compuesto por cajones de estacionamiento, acceso, lobby, explanada multiusos, palapa-cocina, servicios sanitarios, cuarto de máquinas, palapa snack bar, área de comedor, área camastros, zona deck y puff, alberca, escalinatas a playa, cisterna 1 y 2, fosa séptica, barda perimetral y asoleadero, palmeras y jardinería; el Muro de Contención a lo largo del predio del lado Oeste frente a la playa, con longitud de 20.65 m x ancho de 0.60 m, con una superficie de 12.754 m<sup>2</sup> (Tabla 4).

**TABLA 4.- DESCRIPCIÓN DE OBRAS**

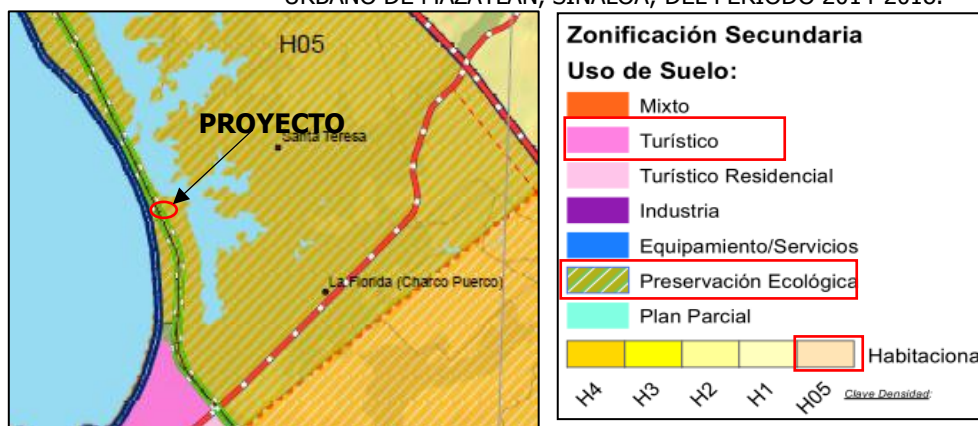
CONCEPTO	OBSERVACIONES	SUPERFICIE DE DESPLANTE(m <sup>2</sup> )
ESTACIONAMIENTO	8 CAJONES Y 1 DE CARGA Y DESCARGA	115.07
ACCESO PRINCIPAL	ÁREA SEMITECHADA.	39.77
EXPLANADA MULTIUSOS	ABIERTA	198.00
COCINA	TECHO PALAPA	30.89
CUARTO DE MAQUINAS	FILTROS DE CARBÓN ACTIVADO, FILTROS DE AGUA POTABLE, CALENTADORES, BOMBAS, HIDRONEUMÁTICO	37.82

PALAPA SNACK BAR	TECHO DE PALAPA	12.57
ÁREA DE COMEDOR	ÁREA ABIERTA, MESAS Y SILLAS	273.88
ÁREA CAMASTROS	ABIERTA, CAMASTROS	182.54
ZONA DECK Y PUFF	ÁREA SEMITECHADA CON CAMASTROS	147.43
ALBERCA		200.00
MURO RAMPA	MURO DE CONTENCIÓN	21.98
ACCESO PLAYA	ESCALERAS Y PORTAL	4.00
ÁREAS DE MANIOBRA	ÁREA ABIERTA, ANDADORES, PASILLOS, BANQUETA	345.57
ESCALERAS 2DO. NIVEL	ACCESO 2DO. NIVEL ARRIBA CUARTO DE MAQUINAS	7.00
2DO. NIVEL SANITARIOS	BAÑOS HOMBRE Y MUJERES	47.67
BARDA PERIMETRAL	LADRILLO O BLOCK Y CONCRETO CON MALLA CICLONICA.	
FOSA SEPTICA	FOSA SEPTICA SUBTERRANEA CON DIMENSIONES DE 2.00 X 2.00 METROS, CON CAPACIDAD DE ALMACENAJE DE 10m <sup>3</sup> DE AGUA RESIDUAL.	9.00
CISTERNAS (2)	DOS CISTERNAS SUBTERRANEAS DE DIMENSIONES: (1) 2.5 m X 2.5 m X 2.3 m METROS CAPACIDAD 12.5 m <sup>3</sup> . (2) 3.5 M X 3.5 M X 2.3 M CAPACIDAD 24.5 m <sup>3</sup>	6.25 12.25
<b>SUPERFICIE TOTAL (m<sup>2</sup>)</b>		<b>1,664.19</b>

### USO DE SUELO DEL PREDIO.

El predio se encuentra dentro del Plan Director del Desarrollo Urbano de la Ciudad de Mazatlán, Sinaloa; del periodo de 2014-2018 aprobado con fecha de 03 de marzo de 2014, por lo cual la Dirección de Planeación del Desarrollo Sustentable otorgo el DICTAMEN DE USO DE SUELO [REDACTED], el Predio se encuentra ubicado en un área clasificada como [REDACTED] (Figura 4) (Anexo 3).

**FIGURA 4.- SISTEMA AMBIENTAL EXTRACTO DEL PLANO USO DE SUELOS PLAN DIRECTOR DEL DESARROLLO URBANO DE MAZATLÁN, SINALOA; DEL PERIODO 2014-2018.**



### II.1.1.- NATURALEZA DEL PROYECTO:

El proyecto consiste en la Construcción, Operación y Mantenimiento de un [REDACTED] a lo largo del predio frente a la playa. Estará compuesto por cajones de estacionamiento, acceso, lobby, explanada multiusos, palapa-cocina, servicios sanitarios, cuarto de máquinas, palapa snack bar, área de comedor y camastros, zona deck y puff, alberca, palmeras y jardinería, escalinatas a playa, cisterna 1 y 2, fosa séptica, barda perimetral y asoleadero; el Muro de Contención a lo largo del predio del lado Oeste frente a la playa, con longitud de 20.65 m x ancho de 0.60 m, con una superficie de 12.754 m<sup>2</sup> (Tabla 4) en una superficie de 1,664.19 m<sup>2</sup>, en **PROPIEDAD PRIVADA**, ubicada en [REDACTED]

## JUSTIFICACIÓN Y OBJETIVOS.

**Justificación:** El Proyecto [REDACTED]

[REDACTED], dentro del Plan Director del Desarrollo Urbano de la Ciudad de Mazatlán, Sinaloa; del periodo de 2014-2018 aprobado con fecha de 03 de marzo de 2014, por lo cual la Dirección de Planeación del Desarrollo Sustentable otorgo **DICTAMEN DE USO DE SUELO** [REDACTED], ubicado en un área clasificada como [REDACTED] (Anexo 3).

### Objetivo General.

Desarrolla un Proyecto con una superficie de 1,664.19 m<sup>2</sup>, el cual consiste en la Construcción, Operación y Mantenimiento de [REDACTED] incluyendo Muro de Contención (Tabla 4) (Figura 1).

### II.1.2.- Ubicación física del proyecto y planos de localización.

El predio cuenta con una superficie de **1,935.532 m<sup>2</sup>** (tabla 1) mientras que la superficie de desplante del proyecto es para el [REDACTED], **será una superficie de 1,664.19 m<sup>2</sup>** (tabla 2) incluyendo **Muro de Contención** con longitud de 20.65 m x ancho de 00.60 m, con una superficie de **12.754 m<sup>2</sup>** (Tabla 3), ocupando cada una un cuadro poligonal con coordenadas UTM:

TABLA 1. POLIGONO PREDIO TOTAL					
V	LADO	DISTANCIA	ANGULO	X	Y
P1	P1 - P2	21.9579	108°20'1"	348738.1671	2580233.581
P2	P2 - P3	82.3579	71°57'34"	348748.0167	2580213.957
P3	P3 - P4	12.492	179°59'59"	348666.5872	2580201.625
P4	P4 - P5	21.34	91°36'32"	348654.236	2580199.755
P5	P5 - P6	12.9795	88°5'55"	348650.4497	2580220.756
P6	P6 - P1	75.6706	179°59'60"	348663.2926	2580222.634
<b>SUPERFICIE = 1,935.532 m<sup>2</sup></b>					

TABLA 2. POLIGONO [REDACTED]					
V	LADO	DISTANCIA	ANGULO	X	Y
P1	P1 - P2	21.9579	108°20'1"	348738.1671	2580233.581
P2	P2 - P3	82.3579	71°57'34"	348748.0167	2580213.957
P3	P3 - P4	0.6157	89°25'36"	348666.5872	2580201.625
P4	P4 - P5	20.6499	180°54'2"	348666.5011	2580202.235
P5	P5 - P1	75.6706	89°22'47"	348663.2926	2580222.634
<b>SUPERFICIE = 1,664.195 m<sup>2</sup></b>					

TABLA 3. POLIGONO MURO DE CONTENCIÓN					
V	LADO	DISTANCIA	ANGULO	X	Y
P1	P1 - P2	20.65	89°22'47"	348663.2926	2580222.6339
P2	P2 - P3	0.62	180°54'2"	348666.5011	2580202.2348
P3	P3 - P4	0.60	89°25'36"	348666.5872	2580201.6251
P4	P4 - P5	0.60	90°34'51"	348667.1803	2580201.7149
P5	P5 - P6	20.66	179°5'31"	348667.0963	2580202.3105
P6	P6 - P1	0.60	90°37'12"	348663.8861	2580222.7207
<b>SUPERFICIE = 12.754 m<sup>2</sup></b>					

En la figura 1 y 2 (plano 1), ubica la poligonal y los predios colindantes donde se desarrollará el proyecto.

A continuación, se presentan los cuadros de construcción de las áreas que están dentro de la zona federal y fuera de esta, en coordenadas UTM WGS84, esto con la finalidad de solicitar la zona federal marítimo terrestre y playa que invaden el predio, la suma de estas complementa el predio de la casa habitación unifamiliar.

POLIGONO PREDIO DENTRO DE ZOFEMAT					
VERTICE	LADO	DISTANCIA	RUMBO	ESTE	NORTE
P1	P1 - P2	20.65	S 8°56'19.3" E	348,663.2926	2,580,222.6339
P2	P2 - P3	0.62	S 8°2'36.6" E	348,666.5011	2,580,202.2348
P3	P3 - P4	12.49	S 81°23'19.3" W	348,666.5872	2,580,201.6251
P4	P4 - P5	21.34	N 10°13'11.5" W	348,654.2360	2,580,199.7547
P5	P5 - P1	12.98	N 81°40'53.8" E	348,650.4497	2,580,220.7561
<b>SUPERFICIE: 271.3369 m<sup>2</sup></b>					

POLIGONO PREDIO FUERA DE ZOFEMAT					
VERTICE	LADO	DISTANCIA	RUMBO	ESTE	NORTE
P1	P1 - P2	7.02	N 81°39'36.6" E	348,643.5030	2,580,219.7328
P2	P2 - P3	21.48	S 10°11'26.2" E	348,650.4506	2,580,220.7513
P3	P3 - P4	7.49	S 80°51'22.9" W	348,654.2515	2,580,199.6067
P4	P4 - P5	0.88	N 9°8'44.8" W	348,646.8589	2,580,198.4168
P5	P5 - P1	20.70	N 8°56'19.3" W	348,646.7192	2,580,199.2845
<b>SUPERFICIE: 157.273 m<sup>2</sup></b>					

Cuadro de construcción del área de solicitud para Zona Federal.

POLIGONO PARA CONCESIÓN ZOFEMAT					
VERTICE	LADO	DISTANCIA	RUMBO	ESTE	NORTE
P1	P1 - P2	0.60	N 8°12'5.1" W	348,666.5873	2,580,201.6251
P2	P2 - P3	20.67	N 8°56'0.2" W	348,666.5019	2,580,202.2175
P3	P3 - P4	20.00	S 81°39'36.6" W	348,663.2926	2,580,222.6339
P4	P4 - P5	20.72	S 8°56'20.5" E	348,643.5030	2,580,219.7328
P5	P5 - P6	0.87	S 9°8'37.1" E	348,646.7232	2,580,199.2605
P6	P6 - P1	19.99	N 80°42'26.2" E	348,646.8620	2,580,198.3975
<b>SUPERFICIE: 428.6099 m<sup>2</sup></b>					

### II.1.3.- Selección del sitio.

La ubicación del Proyecto, dentro del desarrollo urbano de la ciudad de Mazatlán, Sinaloa. Se localiza sobre la [REDACTED], al Norte colinda con un terreno baldío y casa particular, al Sur se encuentra un terreno baldío, al Este colinda [REDACTED] y al Oeste colinda con zona federal (playa) se destaca que el predio no se encuentra dentro de esta, la zona en general está rodeada por edificaciones ya existentes y colindantes a la [REDACTED], tal y como se aprecia en el Plano No. 1, que se anexa (Figura 1). Las colindancias del terreno, son las siguientes:

AL NORTE: [REDACTED]

AL SUR: [REDACTED]

AL ESTE: [REDACTED]

AL OESTE: [REDACTED]

Particularmente en la selección del sitio se tomaron los siguientes criterios:

#### CRITERIOS AMBIENTALES:

En predio donde se desarrolla el proyecto es un área sin vegetación forestal, colindante con terrenos baldíos y edificaciones existentes, el sitio está dentro de un área urbanizada frente a vialidad principal que cuenta con servicios básicos municipales (Electricidad, telefonía, vialidades), en su costado este posterior a la vialidad se encuentra la vía de FERROMEX.

#### CRITERIOS TÉCNICOS:

El predio en el que está planificado el proyecto, presenta características topográficas, acceso permanente y seguro ([REDACTED]), que pueden ser integrados como elementos ambientales para motivar el esparcimiento, descanso y recreación de un desarrollo de Usos Mixtos, cuenta con servicios como telefonía, electricidad, etc., que genera actividades y servicios con su consecuente generación de empleo local y regional.

## **CRITERIOS SOCIOECONOMICOS:**

Los proyectos de hotelería propician derrames económicos grandes por la generación de trabajos ya sea en la etapa de construcción, como en la etapa de operación. En la etapa de construcción comprende tanto trabajos fijos directos, indirectos, como de insumos o servicios. En la etapa de operación, el número de trabajos que se generará es importante ya que habrá una gran demanda permanente de trabajadores de diferentes especializaciones, lo cual va ser una fuente importante de trabajo fija.

### **II.1.4.- Inversión requerida.**

Proyecto con una superficie de **1,664.19 m<sup>2</sup>**, el cual consiste en la Construcción, Operación y Mantenimiento de [REDACTED], incluyendo Muro de Contención con longitud de 20.65 m x ancho de 00.60 m, con una superficie de 12.754 m<sup>2</sup> (Tabla 4) (Figura 1), terreno urbano, cuya construcción, operación y mantenimiento será de una inversión estimada en **\$3,500,000.00 (Tres millones quinientos mil de pesos, 00/100)**.

### **II.1.5.- Dimensiones del proyecto.**

#### **a). - Superficie total del predio (Infraestructura básica del proyecto).**

El predio cuenta con superficie total de **1,935.53 m<sup>2</sup>**, sin embargo, el proyecto de [REDACTED] se pretende construir en una superficie de **1,664.19 m<sup>2</sup>**, incluyendo el Muro de Contención.

#### **b). - Superficie para obras permanentes y la relación en porcentaje respecto a la superficie total.**

El proyecto contara con una superficie construida de **1,664.19 m<sup>2</sup>**, **incluyendo el Muro de Contención.**

### **II.1.6.- Uso actual del suelo y/o cuerpos de agua en el sitio del proyecto y en sus colindancias.**

Se trata del desarrollo de Usos mixtos, el proyecto actual pretende la autorización de construir y desarrollar obras nuevas en una superficie impactada de **1,664.19 m<sup>2</sup>**, **incluyendo el Muro de Contención.**

### **II.1.7.- Urbanización del área y descripción de los servicios requeridos.**

#### **a.- Urbanización del área.**

Como se ha referenciado anteriormente el proyecto tiene colindancia con la [REDACTED], dicha Avenida cuenta con construcciones de hotelería, condominios y demás edificaciones, todos estos servicios destinados a la atención especializada del turismo.

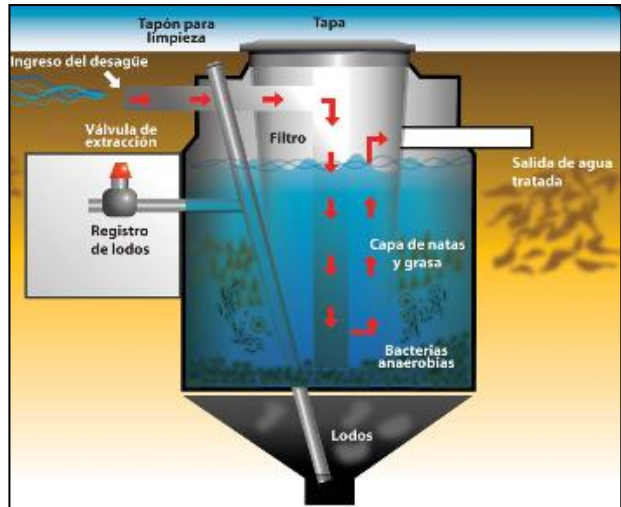
#### **b.- Descripción de los servicios requeridos.**

**ENERGÍA ELÉCTRICA:** Se cuenta con factibilidad de la CFE (Anexo 4).

**AGUA POTABLE:** Contará con dos cisternas una de 2.5 m x 2.5 m x 2.3 m con volumen de 12,5 m<sup>3</sup> y otra de 3.5 m x 3.5 m x 2.3 m con volumen de 25 m<sup>3</sup>, para un total de 37.5 m<sup>3</sup>.

**DRENAJE AGUAS SANITARIAS:** Las aguas residuales generadas en el proyecto serán depositadas en una fosa séptica, a la cual se le dará limpieza y mantenimiento periódicamente por parte de la empresa certificada NERMAR o HIDROCLEAN DE MÉXICO u similar.

El área de baños cuenta con una red interna de drenaje, interconectados a un Biodigestor Autolimpiable para recibir las aguas sanitarias, el cual se muestra en las siguientes figuras. (Cumple la NOM-006-CONAGUA-2007 Fosas Sépticas).



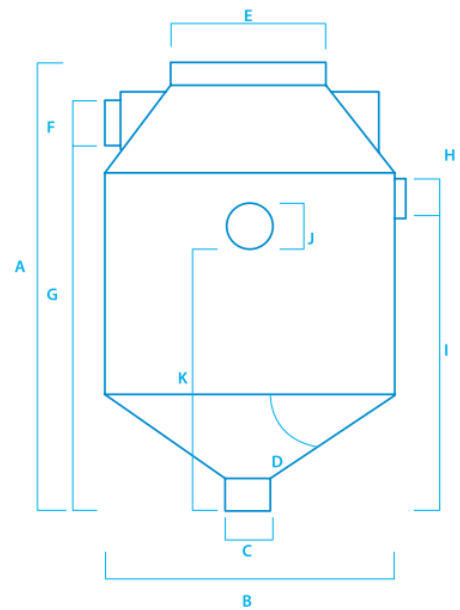
## 14. Especificaciones técnicas

Tabla 3. Biodigestor Autolimpiable.

Modelo de Biodigestor	RP-600	RP-1300	RP-3000	RP-7000
Capacidad	600 L	1 300 L	3 000 L	7 000 L
Altura máxima con tapa	1.60 m	1.95 m	2.15 m	2.65 m
Diámetro máximo	0.86 m	1.15 m	2 m	2.4 m
Número de usuarios (zona rural, aportación diaria 130 litros / usuario)	5	10	25	60
Número de usuarios (zona urbana, aportación diaria 260 litros / usuario)	2	5	10	23
Número de usuarios (oficina, aportación diaria 30 litros / usuario)	20	43	100	233

Tabla 4. Dimensiones.

Tamaño Concepto	RP-600	RP-1300	RP-3000	RP-7000
A	1.60 m	1.90 m	2.10 m	2.60 m
B	0.86 m	1.15 m	2.00 m	2.50 m
C	0.25 m	0.25 m	0.25 m	0.25 m
D	45 grados	45 grados	45 grados	45 grados
E	18"	18"	18"	18"
F	4"	4"	4"	4"
G	1.33 m	1.64 m	1.83 m	2.38 m
H	2"	2"	2"	2"
I	1.27 m	1.54 m	1.68 m	2.27 m
J	2"	2"	2"	2"
K	1.15 m	1.39 m	1.48 m	1.87 m



**SERVICIO DE TELEFONÍA:** Existe en la ciudad el servicio de telefonía domiciliar brindado por TELMEX, con el que se contratarán líneas para el servicio en las edificaciones de que consta el proyecto.



## II.2.- Características particulares del proyecto.

En la tabla 2 se describen las características particulares a desarrollar en el proyecto, en una **superficie total de 1,664.19 m<sup>2</sup>**, incluyendo el Muro de Contención, el cual consiste en la Construcción, Operación y Mantenimiento de un [REDACTED] a lo largo del predio frente a la playa. [REDACTED] a lo largo del predio frente a la playa. Estará compuesto por cajones de estacionamiento, acceso, lobby, explanada multiusos, palapa-cocina, servicios sanitarios, cuarto de máquinas, palapa snack bar, área de comedor, área camastros, zona deck y puff, alberca, escalinatas a playa, cisterna 1 y 2, fosa séptica, barda perimetral y asoleadero, palmeras y jardinería; el Muro de Contención a lo largo del predio del lado Oeste frente a la playa, con longitud de 20.65 m x ancho de 0.60 m, con una superficie de 12.754 m<sup>2</sup> (Tabla 4).

**TABLA 4.- DESCRIPCIÓN DE OBRAS**

CONCEPTO	OBSERVACIONES	SUPERFICIE DE DESPLANTE(m <sup>2</sup> )
ESTACIONAMIENTO	8 CAJONES Y 1 DE CARGA Y DESCARGA	115.07
ACCESO PRINCIPAL	ÁREA SEMITECHADA.	39.77
EXPLANADA MULTIUSOS	ABIERTA	198.00
COCINA	TECHO PALAPA	30.89
CUARTO DE MAQUINAS	FILTROS DE CARBÓN ACTIVADO, FILTROS DE AGUA POTABLE, CALENTADORES, BOMBAS, HIDRONEUMÁTICO	37.82
PALAPA SNACK BAR	TECHO DE PALAPA	12.57
ÁREA DE COMEDOR	ÁREA ABIERTA, MESAS Y SILLAS	273.88
ÁREA CAMASTROS	ABIERTA, CAMASTROS	182.54
ZONA DECK Y PUFF	ÁREA SEMITECHADA CON CAMASTROS	147.43
ALBERCA		200.00
MURO RAMPA	MURO DE CONTENCIÓN	21.98
ACCESO PLAYA	ESCALERAS Y PORTAL	4.00
ÁREAS DE MANIOBRA	ÁREA ABIERTA, ANDADORES, PASILLOS, BANQUETA	345.57
ESCALERAS 2DO. NIVEL	ACCESO 2DO. NIVEL ARRIBA CUARTO DE MAQUINAS	7.00
2DO. NIVEL SANITARIOS	BAÑOS HOMBRE Y MUJERES	47.67
BARDA PERIMETRAL	LADRILLO O BLOCK Y CONCRETO CON MALLA CICLONICA.	
FOSA SEPTICA	FOSA SEPTICA SUBTERRANEA CON DIMENSIONES DE 2.00 X 2.00 METROS, CON CAPACIDAD DE ALMACENAJE DE 10m <sup>3</sup> DE AGUA RESIDUAL.	9.00
CISTERNAS (2)	DOS CISTERNAS SUBTERRANEAS DE DIMENSIONES: (1) 2.5 m X 2.5 m X 2.3 m METROS CAPACIDAD 12.5 m <sup>3</sup> . (2) 3.5 M X 3.5 M X 2.3 M CAPACIDAD 24.5 m <sup>3</sup>	6.25 12.25
<b>SUPERFICIE TOTAL (m<sup>2</sup>)</b>		<b>1,664.19</b>

### II.2.1.- Programa general del proyecto (obras principales).

La vida útil del proyecto será de 25 años, el cual incluye la construcción, operación y mantenimiento en una superficie a construir de **1,664.19 m<sup>2</sup>**, que corresponden a [REDACTED] incluyendo Muro de Contención, como se observa en la siguiente tabla del Cronograma (Tabla 5).

TABLA 5.- PROGRAMA DE CONSTRUCCIÓN, OPERACIÓN Y MANTENIMIENTO				
No.	CONCEPTO	2020-2021	2022-2027	2028-2045
1	AUTORIZACIONES Y PERMISOS			
2	DISEÑOS E INGENIERIAS			
3	INFRAESTRUCTURA EN GENERAL			
4	OPERACIÓN Y MANTENIMIENTO			

### II.2.2.- Preparación del sitio.

#### 1.- Selección del sitio.

El sitio es un terreno particular, con una superficie de 1,935.53 m<sup>2</sup>, ubicado en la [REDACTED], el presente proyecto contara con una superficie a construir de **1,664.19 m<sup>2</sup>**, que corresponden a [REDACTED], el cual

corresponde a un predio con poca vegetación, colindante con edificaciones existentes, área urbana frente a Vialidad principal que cuenta con algunos de los servicios básicos municipales (electricidad, telefonía, vialidades).

## 2.- Limpieza y despalme del terreno:

El terreno esta desmontado, es colindante con otros lotes baldíos particulares, y áreas urbanizadas frente a la vialidad principal [REDACTED]

### II.2.3.- Descripción de obras y actividades provisionales del proyecto.

Solo se realizará como obra provisional una pequeña bodega de materiales. Se utilizará en la etapa de preparación y construcción de edificaciones y será desmontada al concluir la etapa de construcción. Junto con el campamento serán instalados los sanitarios móviles necesarios en las partes más extremas del predio para brindar de manera eficiente este servicio al total de los trabajadores. Se requerirá además un área dentro del campamento para alojar el servicio de vigilancia.

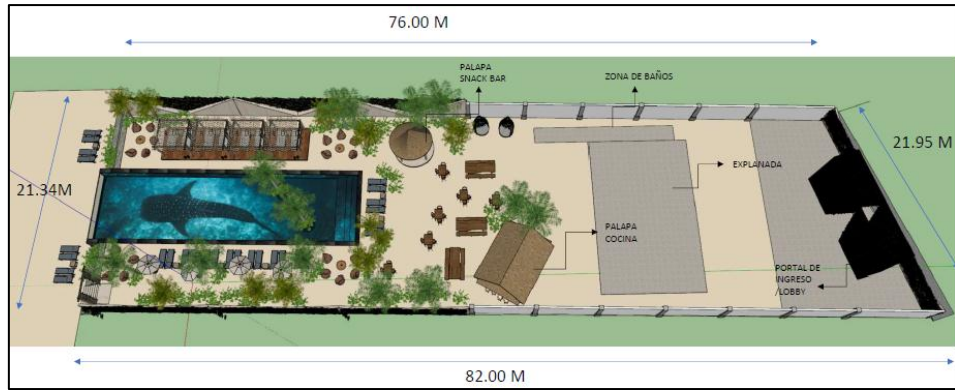
OBRAS Y ACTIVIDADES PROVISIONALES	DESCRIPCIÓN
<b>1. INSTALACIONES SANITARIAS</b>	Durante el proceso de preparación del sitio y construcción, se colocarán letrinas portátiles, a razón de 1 por cada 10 trabajadores, las cuales serán objeto de un intenso programa de mantenimiento por parte del proveedor.
<b>2. RESIDUOS NO PELIGROSOS.</b>	Los únicos residuos son la basura que genera la construcción, misma que se depositará en el relleno sanitario que maneja el municipio, previo contrato con el Ayuntamiento. La basura se transportará en camiones de volteo. Durante la preparación del sitio y construcción, se pondrán suficientes contenedores con tapa, de dos diferentes colores, unos verdes, para captar la basura orgánica y otros grises, donde se deposite la basura inorgánica, ambos serán sujetos a un intenso programa de recolección y disposición final en el basurero municipal, que es el sitio donde se deposita toda la basura que genera la ciudad.
<b>3. ALMACEN Y BODEGAS GENERAL</b>	En el caso de bodega, será móvil, esta se montará dentro del predio, en una zona donde no interfiera con las diversas construcciones. Tendrán un área techada de 3 m <sup>2</sup> (1.50 m x 2.00 m). Es temporal, ya que una vez terminada la obra se desmantelará. Normalmente en esta bodega se guarda lo que es la herramienta de los trabajadores.

### II.2.4.- Etapa de construcción.

El predio cuenta con una superficie de **1,935.532 m<sup>2</sup>** (tabla 1) mientras que la superficie de desplante del proyecto es para el [REDACTED], **será una superficie de 1,664.19 m<sup>2</sup>** (tabla 2) incluyendo **Muro de Contención** con longitud de 20.65 m x ancho de 00.60m, con una superficie de **12.754 m<sup>2</sup>** (Tabla 2).

**FIGURA 5.- PREDIO TOTAL E INSTALACIONES DEL PROYECTO** [REDACTED]





**ACCESO**



**INTERIOR**



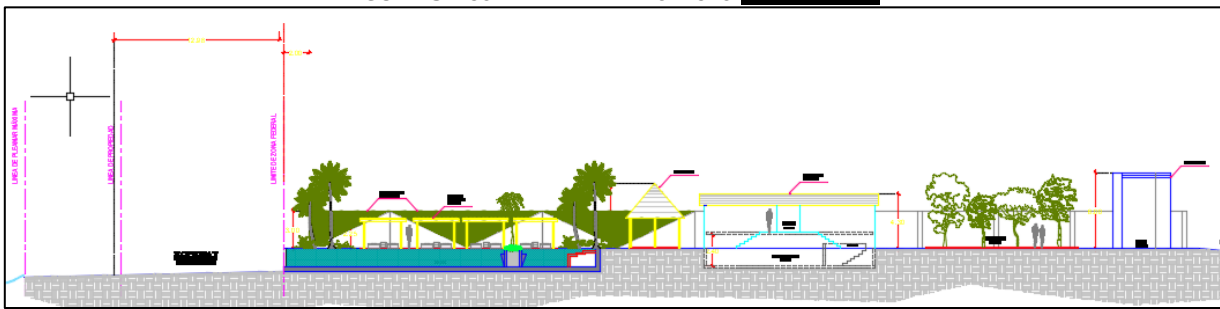


**ALBERCA Y VISTA PLAYA**





**FIGURA 3.- CORTE LATERAL PROYECTO**



**FIGURA 1.-**


(google earth).





A continuación, se presentan las evidencias fotográficas de **las instalaciones existentes**.

#### FOTOGRAFÍAS VISTA INTERIOR DEL PREDIO





FOTOGRAFÍAS ZONA FEDERAL



**Requerimiento de Mano de Obra:**

EMPLEOS REQUERIDOS		
ETAPAS	DIRECTOS	INDIRECTOS
Etapa de construcción	200	450
Etapa de operación	25	85

Al construir y operar este Proyecto, además de la inversión que se pretende realizar, conlleva la creación de empleos y la producción de un bien, en nuestro caso, sería la permitir el acceso a un desarrollo turístico.

Ambos apartados presentan impactos significativos en los factores culturales, como son patrones de cultura que diversifican sus conocimientos y aprendizajes hacia un área nueva e igualmente de producción primaria que la agricultura o ganadería; de igual forma aseguran un empleo constante y generan hacia otros grupos de poblaciones la alternativa de jornales en la construcción, y operación, que indirectamente fortalecen las actividades de otras empresas conexas.

También, al contar con una actividad que permite un trabajo constante y permanente, cuando menos por más de tres décadas, aseguran la capacidad de planeación para derivar parte de sus ingresos en la mejoría de sus comunidades, en este caso las poblaciones aledañas, la educación de sus hijos, su calidad de vida y satisfactores de recreación social.

De igual forma estos conceptos impactan sobre las actividades económicas locales, regionales y nacionales en forma benéfica.

**INFRAESTRUCTURA URBANA SUBTERRÁNEA EN VIALIDADES.**

**RED DE AGUA POTABLE:**

Contará con dos cisternas una de 2.5 m x 2.5 m x 2.3 m con volumen de 12,5 m<sup>3</sup> y otra de 3.5 m x 3.5 m x 2.3 m con volumen de 24.5 m<sup>3</sup>, para un total de 37.0 m<sup>3</sup>.

Esta red estará construida con tuberías de PCV clase 7 y acero de 4,6,8,10, pulgadas de diámetro, alojadas en cepas de 70 cm a 0.90 m de ancho y 1.2 m a 2.0 m de profundidad sobre el lomo del tubo respecto al nivel de rasante de la calle, sobre una plantilla de 10 cm de arena fina y acostilladas con arena hasta 30 cm sobre el lomo del tubo, con cajas de válvulas en cada cambio de diámetros y para separar circuitos, cada lote contará con su toma domiciliaria con caja de válvulas.

#### RED DE DRENAJE SANITARIO:

El área de baños contará con una red interna de drenaje, interconectados a un Biodigestor Autolimpiable para recibir las aguas sanitarias, Cumple la NOM-006-CONAGUA-2007 Fosas Sépticas. Se contará con un Biodigestor RP-7000, a la cual se le dará limpieza y mantenimiento periódicamente por una empresa certificada.

Esta red será construida con tuberías de poliducto de alta densidad y PVC en diámetros de 10, 12 y 16 pulgadas, que trabajan a presión y gravedad, alojadas en cepas de 60 cm a 1.0 m y de 1.2 a 3.5 m de profundidad sobre el lomo del tubo respecto al nivel de rasante de la calle, sobre una plantilla de arena fina de 10 cm y acostillada con arena fina hasta 30 cm sobre el lomo del tubo, cuenta con pozos de visita cada 50 m.

#### RED DE DRENAJE PLUVIAL:

Esta red estará construida con tuberías de concreto de 90 cm y 61 cm a una profundidad de 1 a 1.5 m, junteada con mortero cemento arena y acostillada con arena hasta 20 cm sobre el lomo del tubo, y que encausarán las aguas pluviales hacia los escurrimientos que se canalizarán a lo largo de la avenida principal.

#### RED ELECTRICA SUBTERRÁNEA:

Esta red constará de dos circuitos, uno de 600 amp y otro de 200 amp, contruidos bajo las banquetas con especificaciones de construcción de CFE, registros de paso y registros para seccionadores y transformadores, que se ubican a diferentes distancias sin exceder los 100 m. El suministro de energía será a través de una línea aérea provisional en lo que se construye la subestación proyectada.

#### RED DE TELEFONIA:

Esta red constará de tuberías de P.V.C. de 45 mm 75 mm en diferentes tipos de cubos, encofrados en arena y concreto, con registros y cajas de distribución, estos ductos se alojan bajo el jardín que existe en las banquetas a una profundidad entre 0.70 y 1 m. El cableado será suministrado por TELMEX de acuerdo a la demanda. RED DE T.V. POR CABLE, esta red constará de dos tubos de P.V.C. de 70 mm, la cual está alojada entre la banqueta y el límite de los lotes a una profundidad de 40 cm aproximadamente. El cableado será suministrado por la compañía proveedora de la señal de acuerdo a la demanda.

#### RED DE ALUMBRADO PÚBLICO:

Estará construida con tubería de P.V.C. conduit en cubos forrados en concreto, con registros de concreto según lo requiere el proyecto.

### **Materiales y características generales de Construcción.**

#### **a) Materiales de Construcción.**

- 1.- Tierra amarilla o balastre (rellenos y/o nivelación)
- 2.- Ladrillo de barro cocido
- 3.- Block de concreto
- 4.- Columnas IPR, vigas, armaduras, polineria, todas en calidad estructural A-36
- 5.- Armex (castillos y dalas)
- 6.- Varilla
- 7.- Arena
- 8.- Grava



- 9.- Cemento
- 10.- Mortero
- 11.- Vitropiso (losetas porcelánicas en área habitacional, y loseta cerámica en áreas de servicios generales)
- 12.- Pegazulejo y pegapiso.

## **b) Características generales de la Construcción.**

### **1. CIMENTACION**

Será a base de pilas coladas in situ llevadas a profundidad que variarán entre 15.00 y 21.00 m, las dimensiones y armado serán dados por el calculista, además que serán unidas con traveses de ligas.

### **2. ESTACIONAMIENTOS**

Losa de Pavimentos para estacionamiento de concreto reforzado.

### **3. CISTERNA**

Contará con dos cisternas una de 2.5 m x 2.5 m x 2.3 m con volumen de 12,5 m<sup>3</sup> y otra de 3.5 m x 3.5 m x 2.3 m con volumen de 24.5 m<sup>3</sup>, para un total de 37.0 m<sup>3</sup>.

Para almacenamiento y base de distribución del líquido al interior del proyecto. Se construirá con losa inferior, muros y losa superior de concreto reforzado, dando un acabado por dentro grado sanitario, incluye, equipo de bombeo para agua potable, equipo para riego, equipo para red contra incendio y equipo diésel para emergencia.

### **4. ESTRUCTURA EDIFICIOS.**

Será a base de columnas, muros, escaleras de concreto reforzado, en losas será tipo reticular (nervaduras) acompañándola con casetón de poliestireno como aligerante además de aislante térmico.

### **5. ALBAÑILERIA**

Algunos muros divisorios en interiores y fachadas serán de block de concreto con aplanados mortero cemento arena acabados floteados fino; Bases para cocina serán en concreto.

Muros interiores serán de tablaroca Sheetrock 12.7 mm o similar de 9 cm de espesor ya terminados, utilizando prefabricada en las uniones de hojas, redimix cors terminación, utilizando según sea el caso, colchoneta de fibra de vidrio termofider 2" en medio, o sea en baños se usará tabla roca Dens shield (contra humedad) en lado que da hacia el baño, en ductos de instalaciones se usará tablaroca Firecode de 15.9 mm en doble hoja el lado que da hacia el ducto.

Cuarto de máquinas se harán bases de concreto y herrería metálica según sea el caso.

### **6. ACABADOS**

- Pisos serán tipo de cerámica de 60 x 60 cm en interiores;
- Pisos en terrazas y balcones grava fina y color;
- Pisos en cuarto de maquina d/a serán en concreto pulido
- Muro de baños serán de mármol 30 x 60 cm de 1 cm de espesor con Bisel en los laterales de 60 cm acabado mate
- en charola (regadera) el piso será en mármol 15 x 15 cm de 1 cm de espesor acabado mate con bisel en los 4 lados.

### **7. CARPINTERIA**

En puertas ppal., intercomunicadas y closet, serán en madera sólida y acabado semimate.

### **8. BARANDALES**

Será en aluminio forjado.

## **9. PINTURA**

Pintura vinílica interior y exterior

## **10. AZOTEA**

Losa de concreto reforzado, impermeabilizada acabado con teja.

## **11. INSTALACION HIDROSANITARIA**

Instalación sanitaria y pluvial y red de riego, será de PVC Ced-40 ubicada en ductos de instalación de diferentes diámetros. Instalación hidráulica será en PVC hidráulica ubicada en ductos de instalación de diferentes diámetros.

## **12. CONTRAINCENDIO**

Será instalado con tubería FoFo. Ced-40 de acuerdo a norma mexicana con gabinetes contra incendio en radios no mayores de 20 m en cada uno de los niveles y en algunos casos se complementara con extinguidores.

## **13. INSTALACION DE GAS**

Será en tubería de cobre tipo L de diferentes diámetros, guiados en ductos de instalaciones.

## **14. INSTALACION DE AIRE ACONDICIONADO**

Será con compresores instalados en cuarto de máquinas y manejadoras instalados en plafón distribuyendo el aire por ductos flexibles y con retorno en el mismo caso.

15. **ALUMINIO Y VIDRIO:** 3" Y 6 mm respectivamente

## **16. INSTALACION ELECTRICA**

- Baja tensión será con tubería PVC conduit de diferentes diámetros, con cable thw cal 14" para apagadores, cal 12 para contactos, con lámparas de diferentes tipos conectada a 110 volts, además de conectarlos a tierra, distribuidos de un centro de carga QO-20 el cual será alimentado del medidor con tubería PVC de 1 1/2".
- La instalación de pasillos, estacionamientos, caseta de vigilancia, áreas comunes serán canalizados con tubería PVC conduit de diferentes diámetros.
- Alta tensión será subterránea cumpliendo con las normas de C.F.E.

## **17. ALBERCA.**

La alberca será llenada con agua proveniente del sistema de cisterna. La alberca tendrá su sistema de filtrado y limpieza (Cuarto de maquina) que permite el reciclado de la misma, solo se repondrá el agua por perdida de evaporación solamente.

### **II.2.5.- Etapa de operación y mantenimiento (corto-mediano plazo, largo plazo).**

La infraestructura (edificios y demás) del proyecto, en sus obras y actividades, requerirá de servicios periódicos de mantenimiento. Se contempla trabajos de revisión y mantenimiento anuales o cuando las condiciones físicas o de deterioro lo requieran. La acción del proyecto sobre el entorno será objeto de atención especial de los promoventes de este proyecto. Los atractivos y riqueza natural del paisaje circundante nos promueven y son parte del valor que el cliente paga, por lo que es política de la empresa promotente la conservación.

#### **Corto-mediano plazo.**

En este capítulo debemos definir, por las características propias del proyecto, dos grandes rubros: Infraestructura y Servicios. (Agua potable, electricidad, etc.).

a. Se dispondrán de suficientes contenedores con tapa, para recolectar la basura doméstica producida por el Desarrollo.

b. Los residuos sólidos deberán separarse los orgánicos de los inertes, los primeros se deberán almacenar temporalmente en un cuarto frío para dilatar su descomposición y los segundos, separar los reciclables y disponer periódicamente en el relleno sanitario municipal los que no tengan ninguna utilidad de rehúso.

c. Será establecido un programa de educación ambiental para el personal ejecutivo y operativo, para el adecuado manejo del entorno, mismo que deberá ser transmitido mediante folletos y señalizaciones a los usufructuarios del proyecto.

d. Será establecido un programa de capacitación al personal contra siniestros naturales, como es el caso de ciclones, huracanes, sismos y/o antropogénicos, con el fin de tomar las medidas conducentes ante eventuales desastres.

Emisiones a la atmósfera: los generados por los motores de combustión de la diversa maquinaria utilizada.

Emisiones esperadas (ppm) de equipos

EQUIPO	NOx	SOx	PST
Camiones	42	4	3
Compresor	46	2	1
Revolvedora de concreto	22	2	1

➤ Residuos líquidos: serán derivados con una red interna de drenaje, interconectados a un Biodigestor Autolimpiable para recibir las aguas sanitarias, Cumple la NOM-006-CONAGUA-2007 Fosas Sépticas. Se contará con un Biodigestor RP-7000, a la cual se le dará limpieza y mantenimiento periódicamente por una empresa certificada.

➤ Residuos sólidos:

- Basura orgánica: Desperdicios de alimentos.
- Basura inorgánica: limpieza en general, bolsas de plástico, botellas, cartón etc.

Destino: recolección en vehículos de coleta Municipal y deposito final en el Basurón municipal.

Emisiones de ruido: Los generados por la diversa maquinaria.

Equipo	Etapa	Cantidad	Tiempo empleado en la obra <sup>1</sup>	Horas de trabajo diario	Decibeles emitidos <sup>2</sup>	Emisiones a la atmósfera (g/s) <sup>2</sup>	Tipo de combustible
Excavadora	Constn	1	30	8	88	1.7318	Diesel
Camiones Volteos	Constn	3	60	8	90	1.5624	Diesel

#### ❖ A largo plazo.

Básicamente los mismos, a diferencia de que algunos servicios básicos como lo es la red de drenaje, agua potable ya estarán funcionando en esta parte del proyecto y cuenta con suficiente capacidad para el proyecto completo.

#### Equipo de mantenimiento en la operación

Área	Equipo	Material
Gerencia de Mantenimiento	Computadora, escritorio, teléfono, radio	Papelería en general.
Mantenimiento Operativo	Red de limpieza de alberca, kit de llaves de diferentes medidas, equipo de carpintería, botas, guantes.	Cloro, tubería de cobre, madera, pintura, desengrasantes, tubos de PVC, etc.
Mantenimiento de Lavandería, Teléfonos y Sistemas de T.V.	Kit de herramientas de diferentes medidas, guantes, botas.	Cables telefónicos, accesorios diversos.
Mantenimiento A, C y Pintura	Brochas, mangueras, manómetros, kit de herramientas.	Pinturas, selladores y refrigerantes.
Mantenimiento Jardines	Tijeras, palas, rastrillo, escoba, etc.	Tierra, fertilizantes, etc.

#### II.2.6.- Descripción de obras asociadas al proyecto.

Los servicios urbanos de agua, drenaje, electricidad y telefonía se encuentran dentro de las instalaciones ya construidas y se solicitará a cada una de las dependencias correspondientes la realización del contrato y su instalación del servicio correspondiente.

### **II.2.7.- Etapa de abandono del sitio.**

La infraestructura básica del proyecto deberá ser desmontada si por alguna causa el proyecto deja de funcionar o incluso puede ser aprovechada para otras actividades que sean acordadas con las autoridades locales y ambientales. El proyecto, además de que está planteado con sus debidas actividades de mantenimiento y sustitución de instalaciones dañadas mínimamente para los siguientes 50 años, se rige por la normatividad en materia de construcción y planeación urbana, además comprende actividades sumamente respetuosas del medio ambiente, de tal forma que al remoto caso de abandonar el proyecto y el sitio en el que se establecerá no quedará afectado de ninguna manera.

**II.2.8.- Utilización de explosivos:** No aplica.

### **II.2.9.- Generación, manejo y disposición adecuada de residuos sólidos, líquidos y emisiones a la atmósfera.**

#### ➤ **Residuos sólidos domésticos:**

Basura orgánica e inorgánica, producto de los alimentos y sus envoltorios, que se consuman durante la hora de la comida. Estos serán recogidos en recipientes con bolsas seleccionados de desperdicios por categoría (orgánicos e inorgánicos) para luego ser retirados por el servicio de limpieza municipal.

#### ➤ **Residuos sólidos.**

Madera, empaques de cartón, costalería que serán retirados por el servicio de limpieza municipal.

#### ➤ **Residuos sanitarios:**

Los residuos provenientes de los baños y cocina, serán conducidos al colector de aguas residuales serán derivados a la fosa séptica.

### **II.2.10.- Infraestructura para el manejo y la disposición adecuada de los residuos.**

#### ➤ **Residuos sólidos domésticos:**

Se contará con contenedores de 200 litros identificados individualmente para basura orgánica e inorgánica, que será retirada cada día por el servicio de limpieza municipal.

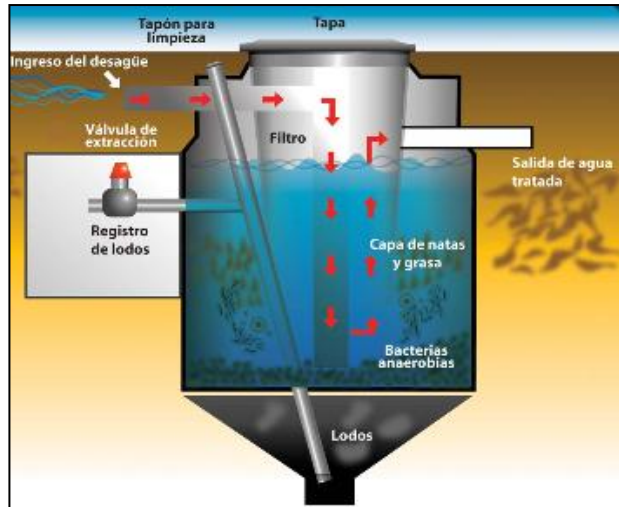
#### ➤ **Residuos sólidos.**

Madera, empaques de cartón, costalería que serán retirados por el servicio de limpieza municipal.

#### ➤ **Residuos sanitarios:**

Las aguas residuales generadas en el proyecto serán depositadas en una fosa séptica, a la cual se le dará limpieza y mantenimiento periódicamente por parte de la empresa certificada NERMAR o HIDROCLEAN DE MÉXICO u similar.

El área de baños cuenta con una red interna de drenaje, interconectados a un Biodigestor Autolimpiable para recibir las aguas sanitarias, el cual se muestra en las siguientes figuras. (Cumple la NOM-006-CONAGUA-2007 Fosas Sépticas).



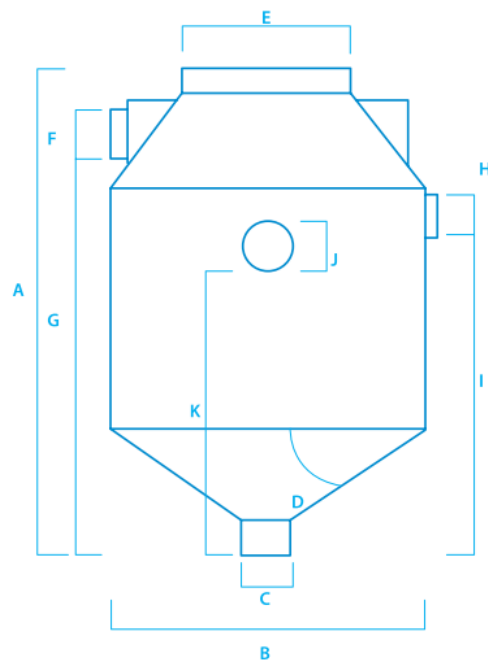
## 14. Especificaciones técnicas

Tabla 3. Biodigestor Autolimpiable.

Modelo de Biodigestor	RP-600	RP-1300	RP-3000	RP-7000
Capacidad	600 L	1 300 L	3 000 L	7 000 L
Altura máxima con tapa	1.60 m	1.95 m	2.15 m	2.65 m
Diámetro máximo	0.86 m	1.15 m	2 m	2.4 m
Número de usuarios (zona rural, aportación diaria 130 litros / usuario)	5	10	25	60
Número de usuarios (zona urbana, aportación diaria 260 litros / usuario)	2	5	10	23
Número de usuarios (oficina, aportación diaria 30 litros / usuario)	20	43	100	233

Tabla 4. Dimensiones.

Tamaño Concepto	RP-600	RP-1300	RP-3000	RP-7000
A	1.60 m	1.90 m	2.10 m	2.60 m
B	0.86 m	1.15 m	2.00 m	2.50 m
C	0.25 m	0.25 m	0.25 m	0.25 m
D	45 grados	45 grados	45 grados	45 grados
E	18"	18"	18"	18"
F	4"	4"	4"	4"
G	1.33 m	1.64 m	1.83 m	2.38 m
H	2"	2"	2"	2"
I	1.27 m	1.54 m	1.68 m	2.27 m
J	2"	2"	2"	2"
K	1.15 m	1.39 m	1.48 m	1.87 m



### III.- VINCULACIÓN CON LOS ORDENAMIENTOS JURÍDICOS APLICABLES EN MATERIA DE IMPACTO AMBIENTAL Y, EN SU CASO, CON LA REGULACIÓN DEL USO DE SUELO.

De acuerdo a la descripción y análisis del proyecto realizado en el Capítulo II de este documento, así como la revisión y análisis de los Instrumentos Jurídicos y Normas Oficiales Mexicanas aplicables, relacionados con el medio ambiente, se llegó a la realización de la siguiente Tabla de Vinculación:

**TABLA DE VINCULACIÓN.**

LEY GENERAL DEL EQUILIBRIO ECOLÓGICO Y PROTECCIÓN AL AMBIENTE		
ORDENAMIENTO JURÍDICO	APLICACIÓN	CUMPLIMIENTO
<p>Art. 28, Penúltimo Párrafo.- "...quienes pretendan llevar a cabo alguna de las siguientes obras o actividades, requerirán previamente la autorización en materia de impacto ambiental de la Secretaría".</p> <p>Fracción IX.- "Desarrollos inmobiliarios que afecten los ecosistemas costeros";</p> <p>X.- Obras y actividades en humedales, manglares, lagunas, ríos, lagos y esteros conectados con el mar, así como en sus litorales o zonas federales;</p>	<p>El Proyecto en una superficie total de 1,664.19 m<sup>2</sup>, el cual consiste en la Construcción, Operación y Mantenimiento de [REDACTED] a lo largo del predio frente a la playa. Estará compuesto por cajones de estacionamiento, acceso, lobby, explanada multiusos, palapa-cocina, servicios sanitarios, cuarto de máquinas, palapa snack bar, área de comedor, área camastros, zona deck y puff, alberca, escalinatas a playa, cisterna 1 y 2, fosa séptica, barda perimetral y asoleadero, palmeras y jardinería; el Muro de Contención a lo largo del predio del lado Oeste frente a la playa, con longitud de 20.65 m x ancho de 0.60 m, con una superficie de 12.754 m<sup>2</sup> (Tabla 4), en una <b>PROPIEDAD PRIVADA</b>, ubicada en [REDACTED]</p>	<p>Con la presentación de la MIAP se está dando cumplimiento a este apartado de la LGEEPA.</p>

REGLAMENTO DE LA LEY GENERAL DEL EQUILIBRIO ECOLÓGICO Y LA PROTECCIÓN AL AMBIENTE EN MATERIA DE EVALUACIÓN DEL IMPACTO AMBIENTAL		
ORDENAMIENTO JURÍDICO	APLICACIÓN	CUMPLIMIENTO
<p>ARTÍCULO 5º; "Quienes pretendan llevar a cabo alguna de las siguientes obras o actividades, requerirán previamente la autorización de la Secretaría en materia de impacto ambiental":</p> <p>Inciso Q) <b>DESARROLLOS INMOBILIARIOS QUE AFECTEN LOS ECOSISTEMAS COSTEROS:</b></p> <p>"Construcción y operación de hoteles, ..., "</p> <p>R) <b>OBRAS Y ACTIVIDADES EN HUMEDALES, MANGLARES, LAGUNAS, RÍOS, LAGOS Y ESTEROS CONECTADOS CON EL MAR, ASÍ COMO EN SUS LITORALES O ZONAS FEDERALES:</b></p> <p>I. Cualquier tipo de obra civil, ...</p> <p>II. Cualquier actividad de uso comercial...</p>	<p>El Proyecto en una superficie total de 1,664.19 m<sup>2</sup>, el cual consiste en la Construcción, Operación y Mantenimiento de [REDACTED] a lo largo del predio frente a la playa. Estará compuesto por cajones de estacionamiento, acceso, lobby, explanada multiusos, palapa-cocina, servicios sanitarios, cuarto de máquinas, palapa snack bar, área de comedor, área camastros, zona deck y puff, alberca, escalinatas a playa, cisterna 1 y 2, fosa séptica, barda perimetral y asoleadero, palmeras y jardinería; el Muro de Contención a lo largo del predio del lado Oeste frente a la playa, con longitud de 20.65 m x ancho de 0.60 m, con una superficie de 12.754 m<sup>2</sup> (Tabla 4), en una <b>PROPIEDAD PRIVADA</b>, ubicada en [REDACTED]</p>	<p>Con la presentación de la MIAP se está dando cumplimiento a este apartado de la REIA.</p>

NORMAS OFICIALES MEXICANAS		
ORDENAMIENTO JURÍDICO	APLICACIÓN	CUMPLIMIENTO
<p><b>NOM-059-SEMARNAT-2010;</b> "Protección ambiental, especies nativas de México de flora y fauna silvestres-categorías de riesgo y especificaciones para su inclusión, exclusión o cambio-lista de especies en riesgo".</p>	<p>No aplica. Dentro del predio no cuenta con vegetación forestal ni se reportan especies de flora y fauna enlistadas en la norma.</p>	<p>En ningún caso, dentro o fuera del predio del proyecto, la empresa afectará especies de flora y fauna que no estén contempladas en el proyecto.</p>
<p><b>NOM-006-CONAGUA-2007 Fosas Sépticas).</b></p>	<p>Las aguas a utilizar serán de tipo doméstico y los residuos de tipo sanitario serán ambos manejados con una red interna de drenaje.</p>	<p>Las aguas residuales generadas en el proyecto serán depositadas en una fosa séptica, a la cual se le dará limpieza y mantenimiento</p>

		periódicamente por parte de la empresa certificada.
<b>NOM-041-SEMARNAT-2015</b> , Que establece los límites máximos permisibles de emisión de gases contaminantes provenientes del escape de los vehículos automotores en circulación que usan gasolina como combustible.	Esta (NOM) es de observancia obligatoria para el propietario o legal poseedor, de los <b>vehículos automotores que circulan en el país, que usan gasolina como combustible, así como para los responsables de los Centros de Verificación, y en su caso Unidades de Verificación, a excepción de vehículos con peso bruto vehicular menor de 400 kilogramos, motocicletas, tractores agrícolas, maquinaria dedicada a las industrias de la construcción y minera.</b>	El Proyecto mayormente utilizara vehículos de carga que utilizan diésel como combustible ya que este se refiere a la extracción de materiales pétreos en greña en el cauce del Rio, realizado por maquinaria pesada del tipo de la maquinaria dedicada a la construcción (excavadora, Paylober o cargador frontal, draga de arrastre, etc.). En la supervisión de aprovechamiento de Materiales Pétreos (Proyecto minero), nuestra empresa algunas veces utilizará vehículos a gasolina para supervisión. Por lo cual estos deberán cumplir con esta NOM y las verificaciones correspondientes que aplican.
<b>NOM-044-SEMARNAT-2006.-</b> Que establece los límites máximos permisibles de emisión de hidrocarburos totales, hidrocarburos no metano, monóxido de carbono, óxidos de nitrógeno, partículas y opacidad de humo provenientes del escape de motores nuevos que usan diésel como combustible y que se utilizarán para la propulsión de vehículos automotores nuevos con peso bruto vehicular mayor de 3,857 kilogramos, así como para unidades nuevas con peso bruto vehicular mayor a 3,857 kilogramos equipadas con este tipo de motores.	Los camiones de volteo utilizados para el transporte de material, son vehículos que funcionan a base de combustible diésel y peso bruto vehicular descargado es alrededor de los señalados.	Se vigilará el funcionamiento en buen estado de los camiones de volteo para minimizar al máximo las emisiones.
<b>NOM-045-SEMARNAT-1996.</b> Que establece los niveles máximos permisibles de opacidad de humo proveniente del escape de vehículos automotores en circulación que usan diésel como combustible, Modificada de acuerdo al DIARIO OFICIAL de la Federación del día Jueves 13 de septiembre de 2007, como: NOM-045-SEMARNAT-2006, Protección ambiental.- Vehículos en circulación que usan diésel como combustible.- Límites máximos permisibles de opacidad, procedimiento de prueba y características técnicas del equipo de medición.	Esta Norma Oficial Mexicana establece los límites máximos permisibles de coeficiente de absorción de luz y el porcentaje de opacidad, provenientes del escape de los vehículos automotores en circulación que usan diésel como combustible, procedimiento de prueba y características técnicas del equipo de medición.  Su cumplimiento es obligatorio para los propietarios o legales poseedores de los citados vehículos, unidades de verificación y autoridades competentes. Se excluyen de la aplicación de la presente Norma, la maquinaria equipada con motores a diésel empleada en las actividades agrícolas, de la construcción y de la minería.	Dado que como lo establece la mencionada NOM: Su cumplimiento es obligatorio para los propietarios o legales poseedores de los citados vehículos, unidades de verificación y autoridades competentes. Se excluyen de la aplicación de la presente Norma, la maquinaria equipada con motores a diésel empleada en las actividades agrícolas, de la construcción y de la minería.  Considerando que el proyecto requiere de camiones de carga, consideramos que la NOM-044-SEMARNAT es la que aplica de manera específica; sin embargo, si es requerida su observancia, se vigilará el funcionamiento en buen estado de los vehículos de carga de material para minimizar al máximo las emisiones.
<b>NOM-076-SEMARNAT-2012</b> , Que establece los niveles máximos permisibles de emisión de hidrocarburos no quemados, monóxido de carbono y óxidos de nitrógeno provenientes del escape, así como de hidrocarburos evaporativos provenientes del sistema de combustible, que usan gasolina, gas licuado de petróleo, gas natural y otros combustibles alternos y que se utilizarán para la propulsión de	Los camiones de volteo utilizados para el transporte de material, son vehículos que funcionan a base de combustible diésel y peso bruto vehicular descargado es alrededor del señalado.	Se vigilará el funcionamiento en buen estado de los camiones de volteo para minimizar al máximo las emisiones.

vehículos automotores con peso bruto vehicular mayor de 3,857 kilogramos nuevos en planta.		
<b>NORMA OFICIAL MEXICANA NOM-081-SEMARNAT-1994</b> , que establece los límites máximos permisibles de emisión de ruido de las fuentes fijas y su método de medición.	En los términos del proyecto la NOM propiamente no aplica.  Solo se tomará como referente el normativo para el ruido producido en el sitio del proyecto.	En el sitio del proyecto se vigilará el cumplimiento de niveles de ruido que el proyecto generará, con ruido por debajo de la norma para ruido industrial (68 dB). A fin de no afectar a localidades cercanas al proyecto, esto en base a la utilización de maquinaria y equipo de transporte en buenas condiciones mecánicas y de mantenimiento.
<p>NOM-162-SEMARNAT-2012, la cual establece las especificaciones para la protección, recuperación, y manejo de poblaciones de las tortugas marinas en su hábitat de anidación.</p> <p>1. Objetivo</p> <p>Esta Norma Oficial Mexicana tiene por objeto establecer las especificaciones para la protección, recuperación y manejo de las poblaciones de las tortugas marinas en su hábitat de anidación.</p> <p>2. Campo de aplicación</p> <p>Esta Norma es de observancia obligatoria en todo el territorio nacional para las personas físicas y morales que realicen actividades de aprovechamiento no extractivo en el hábitat de anidación de las tortugas marinas.</p>	<p>Nuestro Proyecto es sobre una casa habitación en un predio de propiedad privada debidamente registrado en la tenencia de la tierra municipal y no se pretende realizar actividades como la que menciona la Norma referida, sin embargo estando consientes de la existencia en todas las playas de la costa mexicana de este organismo y que además se encuentra protegido, pretendemos en caso de avistar u observa que estas tortugas lleguen a la playa y desoven dar el aviso correspondiente a la autoridad que sabemos seria La misma CONANP, Protección Civil o el Acuario de Mazatlán. Además, hemos mencionado tanto en el Capítulo VII, se consideran Medidas para evitar afectación en playa durante una posible salida de tortugas marinas a desovar:</p> <p>La iluminación cercana a la zona federal y en consideración al posible arribazón de tortuga marina, se proponen algunos tipos de iluminación a utilizarse. Los tipos de iluminación son tomados de acuerdo al Manual o Reporte técnico ENTENDIENDO, DETERMINANDO Y RESOLVIENDO EL PROBLEMA DE CONTAMINACIÓN DE LUCES EN PLAYAS DE ANIDACIÓN DE TORTUGA MARINA. Este manual se aplica en las playas de Florida, E.U.A.; bajo el siguiente nombre: Blair E. Witherington and R. Erik Martin. 1996. Understanding, Assessing, and Resolving Light-Pollution Problems on Sea Turtle Nesting Beaches. Florida Department of Environmental Protection FMRI Technical Report TR-2. 73 pp.</p>	<p>Con la presentación de la MIAP se está dando cumplimiento a este apartado de la LGEEPA.</p>

Con referencia a la vinculación de la NOM-162-SEMARNAT-2012, MENCIONAMOS: Nuestro Proyecto es sobre una casa habitación en un predio de propiedad privada debidamente registrado en la tenencia de la tierra municipal y no se pretende realizar actividades como la que menciona la Norma referida, sin embargo estando consientes de la existencia en todas las playas de la costa mexicana de este organismo y que además se encuentra protegido, pretendemos en caso de avistar u observa que estas tortugas lleguen a la playa y desoven dar el aviso correspondiente a la autoridad que sabemos seria La misma CONANP, Protección Civil o el Acuario de Mazatlán. Además, hemos



mencionado en el Capítulo VII, se consideran Medidas para evitar afectación en playa durante una posible salida de tortugas marinas a desovar.

Por lo que no creo necesario que lleva de manera individual un Programa de protección y conservación de tortugas marinas, habiendo en el sitio una equipo debidamente autorizado y dentro de la CONANP, como es el CENTRO TORTUGUERO, localizado en el Verde Camacho y cuya función es la administración de la el ANP con clasificación Santuario "Playa Verde Camacho", el cual se encuentra al norte, a una distancia de 1,900 m del proyecto, por la razón de que esta zona, se considera más significativa para la protección de las Tortugas marinas, toda vez que en su parte sur en el estudio de Tortuga realizado se menciona como áreas de uso público al sur desde el estero el Tapahuito hasta Punta Cerritos al sur y al norte desde el estero Salinitas Hasta Punta Mármol. Tenemos la Información de las Oficinas de la CONANP en el Parque Alfredo V. Bonfil, Tel: (669)118-1059, al que comunicaremos en caso de algún arribazón de tortuga.

Este proyecto presenta un impacto poco significativo, toda vez que la autoridad misma nos indicó que debíamos presentar una MIA-P para su aprobación y hemos sido claro que no se pretende afectar un corredor natural de fauna ya que estamos ubicados en la construcción fuera de la playa y si bien parte es zona federal aún seguimos siendo propietarios de dicho predio y con derechos para su usufructo. Por otra parte, hemos aclarado debidamente que existe y a si fue definido dentro del propio Ramsar en mención que el área significativa para la protección de tortuga está debidamente delimitada y se encuentra 1,900 m al norte de nuestra propiedad, área donde se encuentra la zona significativa de desoves de tortuga. Por otra parte, la propia Constitución dentro de su Artículo 4º. Menciona en su párrafo seis: Toda familia tiene derecho a disfrutar de vivienda digna y decorosa. La Ley establecerá los instrumentos y apoyos necesarios a fin de alcanzar tal objetivo. Además, en su Art, 115, Numeral V. Los Municipios, en los términos de las leyes federales y Estatales relativas, estarán facultados para:

- a) Formular, aprobar y administrar la zonificación y planes de desarrollo urbano municipal;
- b) Participar en la creación y administración de sus reservas territoriales;
- c) Participar en la formulación de planes de desarrollo regional, los cuales deberán estar en concordancia con los planes generales de la materia. Cuando la Federación o los Estados elaboren proyectos de desarrollo regional deberán asegurar la participación de los municipios;
- d) Autorizar, controlar y vigilar la utilización del suelo, en el ámbito de su competencia, en sus jurisdicciones territoriales;
- e) Intervenir en la regularización de la tenencia de la tierra urbana;
- f) Otorgar licencias y permisos para construcciones;
- g) Participar en la creación y administración de zonas de reservas ecológicas y en la elaboración y aplicación de programas de ordenamiento en esta materia;
- h) Intervenir en la formulación y aplicación de programas de transporte público de pasajeros cuando aquellos afecten su ámbito territorial; e
- i) Celebrar convenios para la administración y custodia de las zonas federales.

REGULACIÓN DEL USO DE SUELO MUNICIPIO DE MAZATLÁN, SINALOA.		
ORDENAMIENTO JURÍDICO	APLICACIÓN	CUMPLIMIENTO
<b>Plan Director del Desarrollo Urbano de Mazatlán, Sinaloa; del periodo de 2014-2018 de fecha 3 de marzo de 2014 y en el reglamento de construcción del Municipio de Mazatlán.</b>	Contiene la clasificación y Reglamentación de Zonas y Usos del Suelo para el desarrollo de la Ciudad y puerto de Mazatlán.	El predio se encuentra dentro del Plan Director del Desarrollo Urbano de la Ciudad de Mazatlán, Sinaloa; del periodo de 2014-2018 aprobado con fecha de 03 de marzo de 2014, cuyo uso de suelo de acuerdo al DICTAMEN DE USO DE SUELO [REDACTED]  (Anexo 3).

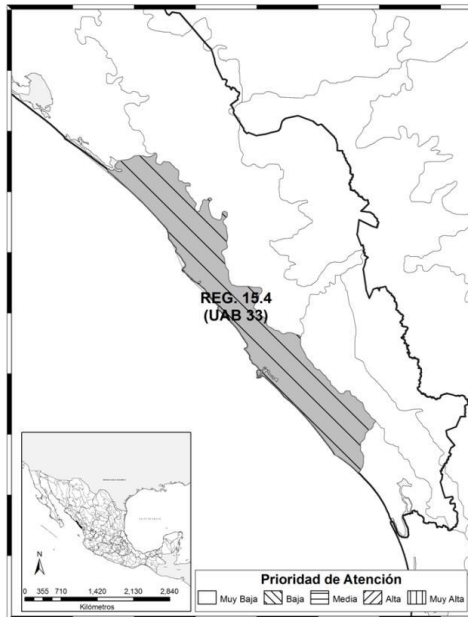
## PROGRAMA DE ORDENAMIENTO ECOLÓGICO GENERAL DEL TERRITORIO (POEGT)

D.O.F. VIERNES 7 DE SEPTIEMBRE DE 2012, ACUERDO por el que se expide el Programa de Ordenamiento Ecológico General del Territorio

REGION ECOLOGICA: 15.4, Unidades Ambientales Biofísicas que la componen: 33. Llanura Costera de Mazatlán. Localización: Costa central de Sinaloa. Superficie en km<sup>2</sup>: 17,424.36 km<sup>2</sup>. Población Total: 526,034 habitantes. Población Indígena: Sin presencia.

Estado Actual del Medio Ambiente 2008: Medianamente estable a Inestable. Conflicto Sectorial Medio. Baja superficie de ANP's. Alta degradación de los Suelos. Alta degradación de la Vegetación. Media degradación por Desertificación. La modificación antropogénica es alta, por un alto porcentaje de zona urbana. Longitud de Carreteras (km): Baja. Porcentaje de Zonas Urbanas: Media. Porcentaje de Cuerpos de agua: Alta. Densidad de población (hab/km<sup>2</sup>): Alta. El uso de suelo es Agrícola y Forestal. Con disponibilidad de agua superficial. Con disponibilidad de agua subterránea. Porcentaje de Zona Funcional Alta: 1.6. Baja marginación social. Alto índice medio de educación. Medio índice medio de salud. Medio hacinamiento en la vivienda. Medio indicador de consolidación de la vivienda. Muy bajo indicador de capitalización industrial. Medio porcentaje de la tasa de dependencia económica municipal. Alto porcentaje de trabajadores por actividades remuneradas por municipios. Actividad agrícola con fines comerciales. Alta importancia de la actividad minera. Alta importancia de la actividad ganadera.

Escenario al 2033: Inestable, Política Ambiental: Aprovechamiento sustentable y Restauración. Prioridad de Atención: Baja.



UBA	Rectores del desarrollo	Coadyuvantes del desarrollo	Asociados del desarrollo	Otros sectores de interés	Estrategias sectoriales
33	Agricultura - Forestal	Ganadería - Minería-Turismo	Desarrollo Social - Preservación de Flora y Fauna	SCT	1, 2, 3, 4, 5, 6, 7, 8, 12, 13, 14, 15, 15 BIS, 21, 22, 23, 27, 28, 29, 30, 31, 32, 36, 37, 40, 41, 42, 43, 44.
<b>Estrategias UBA 33</b>					
Grupo I. Dirigidas a lograr sustentabilidad ambiental del Territorio				VINCLACIÓN	
A) Preservación	1. Conservación in situ de los ecosistemas y su biodiversidad.			Se constató que en el sitio no existen especies en riesgo y no afecta de manera significativa los ecosistemas de este tipo de vegetación y su biodiversidad.	

	2.- recuperación de especies en riesgo.	En el área no existen especies en riesgo.
	3. Conocimiento y Análisis y monitoreo de los ecosistemas y su biodiversidad.	El presente estudio no existe aplicación y por tanto vinculación con esta estrategia, debido a que el proyecto es de construcción, operación y mantenimiento de [REDACTED]
B) Aprovechamiento sustentable	4. Aprovechamiento sustentable de ecosistemas, especies, genes y recursos naturales.	NO es un proyecto de aprovechamiento, es un proyecto de construcción, operación y mantenimiento de [REDACTED]
	5. Aprovechamiento sustentable de los suelos agrícolas y pecuarios.	
	6. Modernizar la infraestructura hidroagrícola y tecnificar las superficies agrícolas.	No existe una vinculación, ya que es una zona Urbana.
	7. Aprovechamiento sustentable de los recursos forestales.	No existe una vinculación, ya que es una zona Urbana.
	8. Valoración de los servicios ambientales.	NO es un proyecto de aprovechamiento es construcción, operación y mantenimiento de [REDACTED]
C) Protección de los recursos naturales	12. Protección de los ecosistemas.	Existe una clara división de los ecosistemas de la UBA, el proyecto pretende la protección de terrenos urbanos.
	13. Racionalizar el uso de agroquímicos y promover el uso de biofertilizantes.	
D) Restauración	14. Restauración de ecosistemas forestales y suelos agrícolas.	No existe aplicación y por tanto vinculación con esta estrategia, debido a que es un proyecto de construcción, operación y mantenimiento de [REDACTED] en área urbana.
E) Aprovechamiento sustentable de recursos naturales no renovables y actividades económicas de producción y servicios	15. Aplicación de los productos del Servicio Geológico Mexicano al desarrollo económico y social y al aprovechamiento sustentable de los recursos naturales no renovables.	
	15 bis. Consolidar el marco normativo ambiental aplicable a las actividades mineras, a fin de promover una minería sustentable.	
	21. Rediseñar los instrumentos de política hacia el fomento productivo del turismo.	No existe aplicación y por tanto vinculación con esta estrategia, debido a que es un proyecto de construcción, operación y mantenimiento de [REDACTED] en área urbana.
	22. Orientar la política turística del territorio hacia el desarrollo regional.	
	23. Sostener y diversificar la demanda turística doméstica e internacional con mejores relaciones consumo (gastos del turista) – beneficio (valor de la experiencia, empleos mejor remunerados y desarrollo regional).	
<b>Grupo II. Dirigidas al mejoramiento del sistema social e infraestructura urbana</b>		
C) Agua y Saneamiento	27. Incrementar el acceso y calidad de los servicios de agua potable, alcantarillado y saneamiento de la región.	En la zona existen los servicios y no requieren de incrementar la infraestructura.
	28. Consolidar la calidad del agua en la gestión integral del recurso hídrico.	
	29. Posicionar el tema del agua como un recurso estratégico y de seguridad nacional.	
D) Infraestructura y equipamiento urbano y regional	30. Construir y modernizar la red carretera a fin de ofrecer mayor seguridad y accesibilidad a la población y así contribuir a la integración de la región.	No existe aplicación y por tanto vinculación con esta estrategia, debido a que es un proyecto de construcción, operación y mantenimiento de [REDACTED] en área urbana
	31. Generar e impulsar las condiciones necesarias para el desarrollo de ciudades y zonas metropolitanas seguras, competitivas, sustentables, bien estructuradas y menos costosas.	Es un proyecto construcción, operación y mantenimiento de salón de eventos y usos múltiples en área urbana, que se vincula con esta estrategia, debido a que

	32. Frenar la expansión desordenada de las ciudades, dotarlas de suelo apto para el desarrollo urbano y aprovechar el dinamismo, la fortaleza y la riqueza de las mismas para impulsar el desarrollo regional.	el proyecto es generador de servicios y empleos.
E) Desarrollo Social	36. Promover la diversificación de las actividades productivas en el sector agroalimentario y el aprovechamiento integral de la biomasa. Llevar a cabo una política alimentaria integral que permita mejorar la nutrición de las personas en situación de pobreza. 37. Integrar a mujeres, indígenas y grupos vulnerables al sector económico-productivo en núcleos agrarios y localidades rurales vinculadas 40. Atender desde el ámbito del desarrollo social, las necesidades de los adultos mayores mediante la integración social y la igualdad de oportunidades. Promover la asistencia social a los adultos mayores en condiciones de pobreza o vulnerabilidad, dando prioridad a la población de 70 años y más, que habita en comunidades rurales con los mayores índices de marginación. 41. Procurar el acceso a instancias de protección social a personas en situación de vulnerabilidad.	No existe aplicación y por tanto vinculación con esta estrategia, debido a que el proyecto es un ████████ en área urbana.
<b>Grupo III. Dirigidas al fortalecimiento de la gestión y la coordinación institucional</b>		
A) Marco Jurídico	42. Asegurar la definición y el respeto a los derechos de propiedad rural.	No es un proyecto que se aplica a este tipo de estrategia.
B) Planeación del Ordenamiento Territorial	43. Integrar, modernizar y mejorar el acceso al catastro rural y la información agraria para impulsar proyectos productivos. 44. Impulsar el ordenamiento territorial estatal y municipal y el desarrollo regional mediante acciones coordinadas entre los tres órdenes de gobierno y concertadas con la sociedad civil.	No es un proyecto que se aplica a este tipo de estrategia. Su Ubicación como Proyecto cumple con los lineamientos y normativas de un Plan de Desarrollo Urbano.

## ORDENAMIENTOS:

El Puerto de Mazatlán se localización en el Estero de Urías: 23° 09' y 23° 12' de latitud norte y los 106° 18' y 106° 25' de longitud oeste, al sur de Mazatlán y al norte de la desembocadura del río Presidio. Extensión: 800 Ha.

La delimitación del área de estudio o escenario de la zona, de acuerdo con las características regionales, ecológicas, de los hábitats e indicadores ambientales, se localiza en el Golfo de California, y en un primer acercamiento a delimitar el Sistema Ambiental Regional, corresponde a la superficie que ocupa la ECORREGIÓN MARINA GOLFO DE CALIFORNIA, con una superficie de 265,894 Km<sup>2</sup> (26,589,400 ha), el cual empata con la superficie del PROGRAMA DE ORDENAMIENTO ECOLOGICO MARINO DEL GOLFO DE CALIFORNIA (D.O.F. 15/12/2006) (Figura 6), el cual considera 22 Unidades de Gestión Ambiental (UGA) por características homogéneas en términos de los patrones regionales de presión, fragilidad y vulnerabilidad, el proyecto se localiza como área geográfica de influencia directa en una de estas unidades, la denominada UGC13 Sinaloa Sur - Mazatlán, ubicada en el Sur de Sinaloa donde se ubican los municipios de Elota, San Ignacio, Mazatlán, Rosario y Escuinapa, Estado de Sinaloa (Figura 7).

**FIGURA 6.** PROGRAMA DE ORDENAMIENTO ECOLOGICO MARINO DEL GOLFO DE CALIFORNIA.



Gráficamente el proyecto se ubica, en su fase marina por la delimitación el PROGRAMA DE ORDENAMIENTO ECOLOGICO MARINO DEL GOLFO DE CALIFORNIA, como Sistema Ambiental Regional; dentro de este, la influencia directa del proyecto se localiza en una Unidad de Gestión Ambiental (UGA), la Sinaloa Norte, con Clave de la Unidad de Gestión Ambiental Costera UGC13, tal y como se muestra en la Figura 7, se limita con el litoral del Estado de Sinaloa que va del sur del Río Elota a la altura del Poblado de la Cruz, hasta el Río Teacapán, con una superficie total de 4,409 km<sup>2</sup> y cuya descripción se realiza a continuación:

**FIGURA 7. UGC13 SINALOA SUR - MAZATLÁN**



<b>UNIDAD DE GESTIÓN AMBIENTAL COSTERA UGC13</b>		
<b>SECTOR CON APTITUD PREDOMINANTE</b>	<b>PRINCIPALES ATRIBUTOS QUE DETERMINAN LA APTITUD (ANEXO 2)</b>	<b>VINCULACIÓN</b>
PESCA RIBEREÑA (APTITUD ALTA).	- Zonas de pesca de camarón, de escama, de calamar y de tiburón oceánico. - Bahías y lagunas costeras, entre las que se encuentra el Huizache-Caimanero.	No existe aplicación y por tanto vinculación con esta estrategia, debido a que el proyecto consiste en la construcción operación y mantenimiento de un [REDACTED] en zona urbana.
PESCA INDUSTRIAL (APTITUD ALTA).	- Zonas de pesca de camarón, calamar, de corvina y de tiburón.	
TURISMO (APTITUD ALTA).	- Zonas de distribución de tortugas marinas y aves marinas. - Infraestructura hotelera y de comunicaciones y transportes que se concentra principalmente en Mazatlán. - Áreas Naturales Protegidas: Islas Lobos, Venados y Pájaros, entre otras, que forman parte del Área de Protección de Flora y Fauna de las islas del Golfo de California y Fauna Meseta de Cacaxtla y Santuario Playa el Verde Camacho.	
<b>ATRIBUTOS NATURALES RELEVANTES</b>		
<ul style="list-style-type: none"> <li>➤ Alta biodiversidad</li> <li>➤ Zonas de distribución de aves marinas</li> <li>➤ Zonas de distribución de especies y poblaciones en riesgo y prioritarias para la conservación conforme a la Ley General de Vida Silvestre, entre las que se encuentran la tortuga laúd, la tortuga golfina y la ballena jorobada y el tiburón blanco.</li> <li>➤ Bahías y lagunas costeras.</li> <li>➤ Humedales</li> <li>➤ Áreas Naturales Protegidas: Islas Lobos, Venados y Pájaros, entre otras, que forman parte del Área de Protección de Flora y Fauna de las islas del Golfo de California y Fauna Meseta de Cacaxtla y Santuario Playa el Verde Camacho.</li> </ul>		No existe aplicación y por tanto vinculación con esta estrategia, debido a que el proyecto un [REDACTED] en zona urbana.
<b>SECTORES</b>	<b>INTERACCIONES PREDOMINANTES</b>	<b>VINCULACIÓN</b>
Pesca industrial y pesca ribereña.	-Uso de las mismas especies y/o espacios, particularmente en la pesquería del camarón y	No existe aplicación y por tanto vinculación con esta estrategia, debido a

	captura incidental de especies objetivo de la pesca ribereña por parte de la flota industrial.	que el proyecto consiste en la construcción operación y mantenimiento de un ██████ en zona urbana.
Pesca industrial y conservación.	- Impacto de la pesca de arrastre sobre el fondo marino y por la captura incidental de especies y poblaciones en riesgo y prioritarias para la conservación conforme a la Ley General de Vida Silvestre.	
Pesca ribereña y conservación	- Captura incidental de especies y poblaciones en riesgo y prioritarias para la conservación conforme a la Ley General de Vida Silvestre. - Impacto de las artes de pesca (chinchorro de arrastre) sobre el fondo marino y en los sistemas lagunares costeros. - Uso de las islas para el establecimiento de campamentos temporales, generando problemas de contaminación, introducción de especies exóticas y perturbación de la flora y fauna en general.	
Turismo y Pesca ribereñas	- Competencia por uso de la zona costera para desarrollo de infraestructura turística y la ubicación de campos pesqueros y áreas de resguardo para las embarcaciones. - Uso de las mismas especies	

CONTEXTO REGIONAL	
Niveles de presión terrestre: alto.	-Asociada principalmente al desarrollo urbano concentrado principalmente en Mazatlán y su zona conurbada, así como a las actividades agrícolas y acuícola (principalmente cultivos de camarón).
Nivel de vulnerabilidad: muy alto	Fragilidad : Muy alta Nivel de presión general: muy alto
El proyecto consiste en la construcción operación y mantenimiento de un ██████ en zona urbana.	

LINIAMIENTO ECOLÓGICO	
Las actividades productivas que se lleven a cabo en esta Unidad de Gestión Ambiental deberán desarrollarse de acuerdo con las acciones generales de sustentabilidad, con el objeto de mantener los atributos naturales que determinan las actitudes sectoriales, considerando que todos los sectores representan interacciones altas. En esta Unidad se deberá dar un énfasis especial a un enfoque de corrección que permita revertir las tendencias de presión muy alta, la cual está dada por un nivel de presión terrestre alto y por un nivel de presión de marina alto.	El proyecto consiste en la construcción operación y mantenimiento de un ██████ en área urbana y se encuentra dentro de un área sin uso, lo que la vincula positivamente al aprovechar este espacio.

## REGIÓN MARINA PRIORITARIA 20, PIAXTLA – URÍAS (Figura 8)

En el Sistema de Información Geográfica para la Evaluación del Impacto Ambiental (SIGEIA), lo presenta desde Barras e Piaxtla al norte hasta Estero de Urías, abarcando tierra adentro hasta más de 3,000 m y las únicas coordenadas existentes de manera oficial y que se mencionan en la ficha de CONABIO, se transcribe a continuación:

### PIAXTLA – URÍAS

**Estado(s):** Sinaloa

**Extensión:** 640 km<sup>2</sup>

**Polígono:** Latitud. 23°48' a 23°5'24"  
Longitud. 106°55'48" a 106°13'48"

**Clima:** cálido semiárido con lluvias en verano. Temperatura media anual mayor de 18° C. Ocurren tormentas tropicales, huracanes.

**Geología:** placa de Norteamérica; rocas ígneas y sedimentarias; talud con pendiente suave; plataforma amplia.

**Descripción:** acantilados, lagunas, matorral, bahías, dunas costeras, marismas, playas, esteros, arrecife, islas. Eutroficación alta. Ambientes laguna, acantilado, litoral e infralitoral con alta integridad ecológica.

**Oceanografía:** surgencias en invierno. Masas de agua superficial Tropical y Subtropical. Marea semidiurna. Oleaje alto. Aporte de agua dulce por ríos, un estero y lagunas. Ocurren marea roja y "El Niño" sólo cuando el fenómeno es muy severo.

**Biodiversidad:** moluscos, poliquetos, equinodermos, crustáceos, peces, tortugas, aves residentes y migratorias, mamíferos marinos, manglares, halófitas, selva baja caducifolia. Zona migratoria de lobo marino y aves acuáticas; de anidación de pelícanos (*Pelecanus occidentalis*), tortuga golfina (*Lepidochelys olivacea*) y de reproducción de cocodrilos (*Crocodilus acutus*) y peces (Hemiramphidae). Gran número de endemismos de vertebrados. Presenta las mayores concentraciones de aves acuáticas migratorias de Latinoamérica.

**Aspectos económicos:** pesca intensiva organizada en cooperativas, artesanal y cultivos; se extraen principalmente crustáceos (Penaeidae). Turismo de alto impacto (bahía de Mazatlán) y ecoturismo (estero de Urías e isla de la Piedra). Hay actividad industrial y de transporte marítimo.

#### **Problemática:**

- Modificación del entorno: tala de manglar, relleno de áreas, dragados, cambio de barreras, construcción de marinas.
- Contaminación: por aguas negras (descargas directas a la bahía), basura, fertilizantes, agroquímicos, pesticidas, metales pesados, termoeléctrica (emisión de gases), derrames de petróleo y contaminantes industriales. Daño al ambiente por embarcaciones pesqueras.
- Uso de recursos: presión sobre peces y crustáceos por la pesca artesanal no controlada, además de recolección de especies exóticas, arrastres y pesca ilegal. Conflictos agrícolas, pesqueros, acuícolas y turísticos en las lagunas costeras.
- Desarrollos: desarrollo urbano, agrícola, acuícola y minero inadecuadamente planeados.
- Regulación: falta de ordenamiento para el acceso al recurso camarón y conflictos entre usuarios, problema predominantemente en la zona de Mazatlán. Pesca ilegal; tráfico ilegal de especies endémicas de las islas Mariás (aves y reptiles).

**Conservación:** se propone proteger a Barra de Piaxtla, playa y estero de El Verde, el estero del Yugo y alrededores, los manglares del estero de Urías, las tres islas de la bahía de Mazatlán. Apoyar a las áreas que tienen cierto estatus de conservación y protección.

**Grupos e instituciones:** CIAD (Unidad Mazatlán), UAS (Facultad de Ciencias del Mar), ITMar (Mazatlán), INP (CRIP-Mazatlán).



VINCULACIÓN:

No existe aplicación y por tanto vinculación con esta estrategia, debido a que el proyecto B [REDACTED] encuentra en área urbana y dentro de un área en uso habitacional turístico, lo que la vincula positivamente al aprovechar este espacio.

FIGURA 8. REGIÓN MARINA PRIORITARIA 20, PIAXTLA-URIAS.



**El SITIO RAMSAR 1349 "Playa Tortuguera-El Verde Camacho"** (Figura 9) (Ficha Informativa de los Humedales de Ramsar; M.C. Raquel Briseño Dueñas (compilador de la Ficha), menciona en sus puntos siguientes:

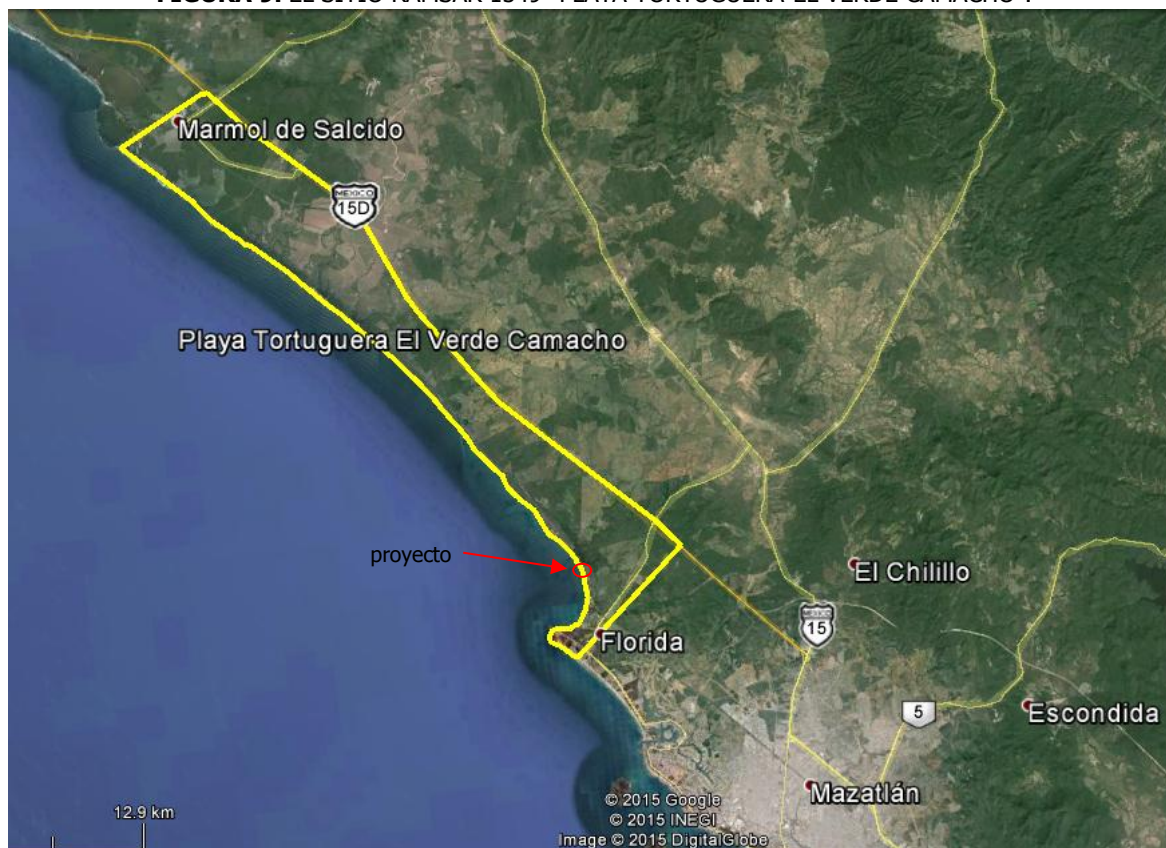
<b>RAMSAR NO. 1349 "PLAYA TORTUGUERA EL VERDE CAMACHO",</b>	
<p>Ramsar No. 1349 "Playa Tortuguera El Verde Camacho", designado el 2 de febrero de 2004 como humedal de importancia internacional, este queda vinculado a los compromisos asumidos por el Gobierno de México ante la Convención Ramsar para la conservación de Sitios Ramsar en México; Tratado Internacional adoptado por el gobierno de México ante la Convención Internacional el 2 de Febrero de 1971, de conformidad con lo dispuesto en la Fracción I del Artículo 76 de la Constitución Política de los Estados Unidos Mexicanos, aprobado por el Senado de la Republica el 20 de diciembre de 1984 y publicad su ratificación de 24 de Enero de 1985, con plena vinculación y entrada en vigor para México a partir de la Adhesión del 4 de julio de 1986.</p> <p>De acuerdo a lo previsto en el párrafo anterior segundo del artículo 4 de la Ley sobre celebración de tratados de publicarse en el Diario Oficial de la Federación (DOF) del 29 de agosto de 1986, la convención Ramsar se hizo obligatoria para todo</p>	[REDACTED]

<p>el territorio nacional, así como sus decisiones (Resolutivos) emanadas de las Conferencias de las Parte Contractuales, particular mente de las siguientes resoluciones: Resolución VII.16 Números 10 que PIDE a las partes Contratantes que fortalezcan y consoliden sus esfuerzos para asegurar de que el proyecto, plante, programa y política con potencial de alterar el carácter ecológico de los humedales incluidos en la Lista Ramsar no impactar negativamente a otros humedales situados en el territorio, sean sometidos a procedimientos rigurosos de estudio del impacto; y 11 que ALIENTA a las partes Contratantes a asegurar de que los procedimientos de evaluación de Impacto Ambientales, económicos y sociales se incorporen en el proceso de toma de decisiones de manejo.</p>	 <p>Este proyecto presenta un impacto poco significativo, toda vez que la autoridad misma nos indicó que debíamos presentar una MIA-P para su aprobación y hemos sido claro que no se pretende afectar un corredor natural de fauna ya que estamos ubicados en la construcción fuera de la playa y si bien parte es zona federal aún seguimos siendo propietarios de dicho predio y con derechos para su usufructo. Por otra parte, hemos aclarado debidamente que existe y a si fue definido dentro del propio Ramsar en mención que el área significativa para la protección de tortuga está debidamente delimitada y se encuentra 1,900 m al norte de nuestra propiedad, área donde se encuentra la zona significativa de desoves de tortuga. Por otra parte, la propia Constitución dentro de su Artículo 4º. Menciona en su párrafo seis: Toda familia tiene derecho a disfrutar de vivienda digna y decorosa. La Ley establecerá los instrumentos y apoyos necesarios a fin de alcanzar tal objetivo. Además, en su Art, 115, Numeral V. Los Municipios, en los términos de las leyes federales y Estatales relativas, estarán facultados para:</p> <ul style="list-style-type: none"> <li>a) Formular, aprobar y administrar la zonificación y planes de desarrollo urbano municipal;</li> <li>b) Participar en la creación y administración de sus reservas territoriales;</li> <li>c) Participar en la formulación de planes de desarrollo regional, los cuales deberán estar en concordancia con los planes generales de la materia. Cuando la Federación o los Estados elaboren proyectos de desarrollo regional deberán asegurar la participación de los municipios;</li> <li>d) Autorizar, controlar y vigilar la utilización del suelo, en el ámbito de su competencia, en sus jurisdicciones territoriales;</li> <li>e) Intervenir en la regularización de la tenencia de la tierra urbana;</li> <li>f) Otorgar licencias y permisos para construcciones;</li> <li>g) Participar en la creación y administración de zonas de reservas ecológicas y en la elaboración y aplicación de programas de ordenamiento en esta materia;</li> <li>h) Intervenir en la formulación y aplicación de programas de transporte público de pasajeros cuando aquellos afecten su ámbito territorial; e</li> <li>i) Celebrar convenios para la administración y custodia de las zonas federales.</li> </ul> <p>Por lo que el Sitio Ramsar en mención debe también considerar otras opiniones de desarrollo y sustentabilidad e involucrar realmente a los municipios y sus habitantes y no desconocer las posibilidades reales de los desarrollos en la región.</p>
<p align="center"><b>CRITERIOS QUE APLICAN 2,4 Y 8 AL RAMSAR</b></p>	<p align="center"><b>VINCULACIÓN</b></p>
<p><b>Criterio 2</b> Los atributos que justifican este criterio se fundamentan en su función como área de sustento para varias especies en diferentes categorías de riesgo e incluidas en la NOM-ECOL-059-2001 y en otros listados internacionales: 4 especies de tortugas marinas clasificadas como en peligro, 17 especies de aves terrestres y acuáticas, diez especies de mamíferos y reptiles terrestres y/o acuáticos y 8 especies de vegetación silvestre. Además, da sustento a una comunidad compleja de vida silvestre poco estudiada y asociada a las especies</p>	<p>El Proyecto se encuentra en la parte Decreto Municipal Número 06 Expedición del Reglamento para la implementación del Comité técnico de diseño y control ambiental para la zona ecológica de desarrollo controlado denominada Nuevo Mazatlán del Municipio de Mazatlán, Sinaloa. Esta zona en parte se encuentra delimitada por la Carretera Habal – Cerritos hasta el límite sur del Ramsar. El área carece de recursos hidrológicos y costeros. No cuenta con especies de fauna silvestre de interés cinegético susceptibles de una explotación restringida. Como recursos</p>

<p>carismáticas ya mencionadas. Las funciones ecosistémicas del sitio se encuentran en riesgo por planes de desarrollo urbano-turístico para esta zona que no contemplan la variable ambiental. La situación pudiera agravarse si no se aplican criterios de conservación de mayor cobertura además del de Santuario para Tortugas Marinas y el Plan de Manejo propuesto para este sitio que se incluye como anexo al presente documento.</p>	<p>susceptibles de uso no consuntivo, el 100% esta impactado por desmonte y despalme mencionado. Se encuentra dentro de Plan Director de Desarrollo Urbano de Mazatlán. La zona de protección de tortuga se decretó como santuario al norte a una distancia de 2,500 m.</p>
<p><b>Criterio 4</b> El área propuesta da sustento a una comunidad diversa de especies migratorias que llegan a este sitio para su reproducción o para complementar fases críticas de su ciclo biológico; así como de especies residentes que usan este sitio para su reproducción y desarrollo. Se resalta a las cuatro especies de tortugas marinas que se reproducen y/alimentan en el área. Asimismo, del inventario de 99 especies de aves presentes, 53 son de hábitats acuáticos y 46 de hábitat terrestres -91% de la terrestres son residentes- del grupo de las acuáticas, 28 son residentes y 37 migratorias. Los listados completos se incluyen en el informe de ordenamiento ecológico adjunto a este documento. El SRP, uno de los últimos sitios del Sinaloa que ofrece refugio y alimento a fauna silvestre como por ejemplo los mamíferos terrestres, venado, jabalí o pecarí, lince y gato montés. Una población saludable de cocodrilos también se encuentra entre las especies conspicuas del sitio.</p>	<p>El proyecto no tiene afectación sobre la zona costera donde anida las tortugas marinas, ni ninguno de los humedales en el sitio RAMSAR, como son de Sur a Norte Estero El Patole o tasajal; Marisma Salinitas; Estero El Verde Camacho; Marisma Santa Martha; pequeñas marismas s/n; marisma Tapahuito; Estero Escopamas, todos estos humedales incluido el Río Quelite.</p> <p>Dentro del predio no se ubica ningún tipo de humedal ni zonas de nidación de aves migratorias y en el área aledaña, además de ubicarse al norte de Oeste a Este la carretera Habal-Cerritos, en su parte sur se encuentra un desarrollo urbano incipiente.</p> <p>La zona de protección de tortuga se decretó como área Natural Protegida con clasificación Santuario "Playa Verde Camacho" al norte a una distancia de 2,500 m, del proyecto, por la razón de que esta zona es la que se considera más significativa para la protección de las Tortugas marinas.</p>
<p><b>Criterio 8</b> El Verde, Escopama y Salinitas, son áreas de desove, crianza, reproducción y alimentación de especies costeras migran hacia las ricas zonas estuarinas para su desarrollo y alimentación. Un inventario de peces realizado en el sistema El Verde, reporta un total de de 63 especies y el de la fauna íctica costera del sitio es de 164 especies. El otoño, es la época con mayor riqueza específica (89 spp.) verano (58 spp.). Las especies más abundantes y de mayor importancia económica son: el róbalo, corvina rayada, pargos coconaco, amarillo, colorado y flamenco o lunarejo y mojarras.</p>	<p>El proyecto no tiene afectación sobre la zona costera donde anida las tortugas marinas, ni ninguno de los humedales en el sitio RAMSAR, en el sitio del proyecto no se encuentra nidos o áreas de crianza de estas especies.</p> <p>La zona de protección de tortuga se decretó como área Natural Protegida con clasificación Santuario "Playa Verde Camacho" al norte a una distancia de 2,500 m, del proyecto, por la razón de que esta zona es la que se considera más significativa para la protección de las Tortugas marinas.</p>

Con lo que respecta al Ramsar, cuando fue declarado su propósito inicial era la protección de la playa donde desovan las tortugas y los esteros que se localizan a lo largo de la costa de sur a norte de la carretera conocida como Cerritos El Habal al sur y al Norte el Poblado de Mármol, y hace referencia en su ficha. Sin embargo aclaramos que con respecto a la playa que se encuentra frente al predio de propiedad privada, no es una área Natural Protegida, ya que la misma CONANP, dentro del estudio presentado para formar el ANP con clasificación Santuario "Playa Verde Camacho" al norte a una distancia de 2,500 m del proyecto, esa zona es la que se considera más significativa para la protección de las Tortugas marinas, toda vez que en su parte sur en el estudio de Tortuga realizado se menciona como áreas de uso público al sur desde el estero el Tapahuito hasta Punta Cerritos al sur y al norte desde el estero Salinitas Hasta Punta Mármol. Mencionamos Claramente en el Capítulo III, págs. 40 a 42, sobre la vinculación al SITIO RAMSAR 1349 "Playa Tortuguera-El Verde Camacho" (Figura 9) (Ficha Informativa de los Humedales de Ramsar; M.C. Raquel Briseño Dueñas (compilador de la Ficha).

**FIGURA 9.** EL SITIO RAMSAR 1349 "PLAYA TORTUGUERA-EL VERDE CAMACHO".



**22. Tenencia de la tierra / régimen de propiedad:**

- (a) dentro del sitio Ramsar (**SRP**): La zona núcleo de la franja de playa delimitada en el decreto del Santuario, es propiedad federal bajo la administración de la zona federal marítimo- terrestre.
- (b) en la zona circundante: Fuera de las acotaciones de la zona federal marítimo terrestre, la tenencia de la tierra corresponde a particulares. Los humedales principales del **SRP** se encuentran concesionados a cooperativas de producción pesquera ribereña.

**23. Uso actual del suelo (comprendido el aprovechamiento del agua):**

- (a) dentro del sitio Ramsar: y en la zona circundante. Ver Tabla 6.
- (b) en la zona circundante /cuenca:

**TABLA 6. CRITERIOS DEL SITIO RAMSAR**

ZONA DE RESERVA (AREA NUCLEO) 1 2 APROVECHAMIENTO 3 APROVECHAMIENTO ZONA DE AMORTIGUAMIENTO NORTE MARMOL PUNTA GRUESA	PROTECCIÓN	AREA NATURAL ASENT. HUMANO 2	FLORA Y FAUNA 1 3	TURISMO ACUACULTURA 3 2 y 3 FORESTAL NO 3	ASENT. HUMANOS INDUSTRIAL
	CONSERVACIÓN 4	FLORA Y FAUNA TURISMO 1 3	ASENT. HUMANOS	TURISMO FLORA Y FAUNA ACUACULTURA MADERABLE 2	ASENT. HUMANOS INDUSTRIAL 4 2 2 y 3
SALINITAS BOSQUE CEMEX	CONSERVACIÓN 5 6 APROVECHAMIENTO	FLORA Y FAUNA 2 FLORA Y FAUNA 1	PESCA ACUACULT. CORR. NAT. TURISMO	TURISMO ACUACULTURA 2 3 4 FORESTAL PECUARIO 3 AGRICULTURA	INDUSTRIAL FORESTAL ASENT. HUM. 3 2 2 2 INDUSTRIAL ASENT. HUM. 2 INDUSTRIAL
EL VERDE RANCHO DON GUILLERMO 7 8	RESTAURACIÓN APROVECHAMIENTO	FLORA Y FAUNA RECURSO HIDRICO* PECUARIO 2 1	PESCA TURISMO PECUARIO	ACUACULTURA TURISMO 3 1 AGRICULTURA	ASENT. HUM. 3 Y 2 3 1 INDUSTRIA
BOSQUE KM 45 VALLE AGRICOLA RIO QUELITE 9 10	CONSERVACIÓN APROVECHAMIENTO	FLORA FAUNA AGRICULTURA 2 2	CORREDOR NATURAL	TURISMO FLORA Y FAUNA	ASENT. HUM. AGRIC. PECUARIO 3 1
CHUCHUPIRAS- KELLY PIEDRAS NEGRAS ZONA DE AMORTIGUAMIENTO SUR TAPAHUITO 12 13	APROVECHAMIENTO 11 CONSERVACIÓN	PECUARIO 2 CORREDOR TURISMO NATURAL	AGRICULTURA TURISMO FLO Y FAUNA TURISMO 3 TURISMO	TURISMO AGRICULTURA 2 3 3 4 TURISMO	INDUSTRIA 2 2 y 3 INDUSTRIA
	APROVECHAMIENTO CONSERVACIÓN			TURISMO 4 ACUACULTURA	INDUSTRIA 2 2 ASENT. HUM. INDUSTRIA
EL YUGO ESCOPAMA 14 15	CONSERVACIÓN	AREA NATURAL CORREDOR NATURAL** PESCA 2 3	FLORA Y FAUNA ACUACULT. 3 3	TURISMO	ASENT. HUM. INDUSTRIA 4
EJIDO VENADILLO ZONA URBANA MAZATLAN	CONSERVACIÓN 16 17 APROVECHAMIENTO	AREA NATURAL CORREDOR NATURAL 3 ASENT. HUMANO 1	TURISMO	TURISMO ASENT. HUMANOS 3 1	INDUSTRIAL 1 Y 2 1 Y 2 INDUSTRIA

**El área roja corresponde al área del proyecto.**

## VINCULACIÓN

El sitio de ejecución del proyecto se encuentra en la parte sur del Ramsar en la zona conocida como Nuevo Mazatlán dentro del Plan de desarrollo Urbano de Mazatlán, en esta zona la carretera Habal-Cerrito forma un parteaguas, ya que los humedales se encuentran de esta carretera hacia el norte de manera dispersa y la zona núcleo de protección de tortuga se encuentra en la costa. El Proyecto se ubica al costado Noroeste de la carretera mencionada. El sitio donde se localiza corresponde de acuerdo a la ficha del Ramsar, a un área de turismo hasta asentamiento humano e industria.

Por las distancias de este hasta los humedales importantes, el proyecto no afecta de manera directa a los mismos.

## EL PROYECTO SE ENCUENTRA FUERA DE:

**AREAS NATURALES PROTEGIDAS (FIGURA 10)**

**REGIÓN HIDROLOGICAS PRIORITARIA (FIGURA 11)**

**REGIÓN TERRESTRE PRIORITARIA (FIGURA 12)**

**ÁREA DE IMPORTANCIA PARA LA CONSERVACIÓN DE AVES (AICA) (FIGURA 13)**

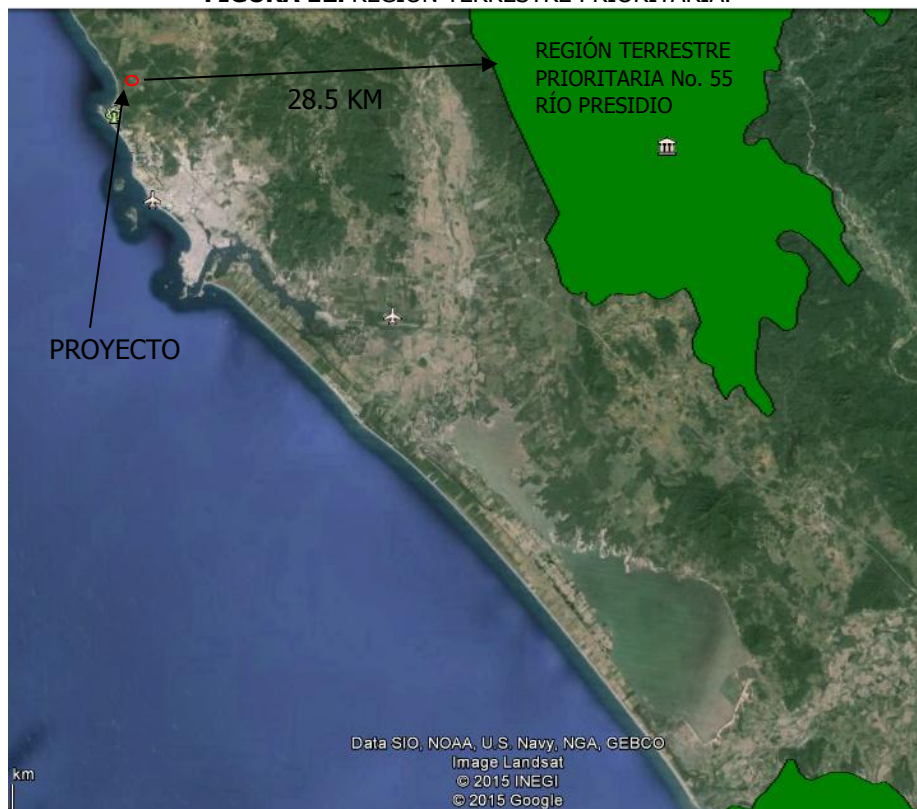
**FIGURA 10. AREAS NATURALES PROTEGIDAS.**



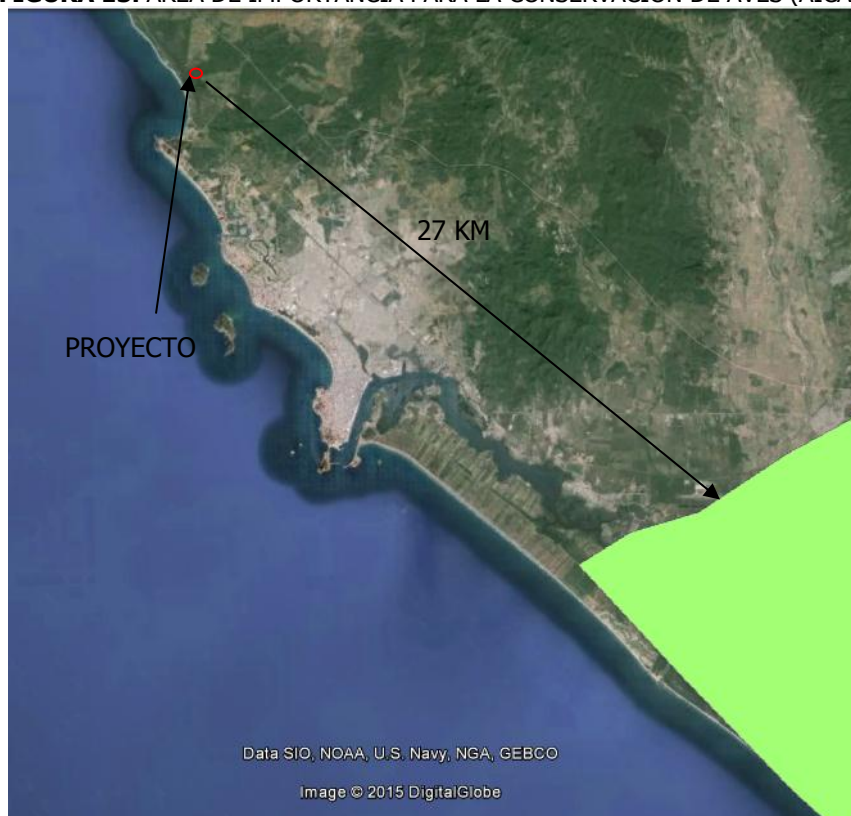
**FIGURA 11. REGIÓN HIDROLOGICAS PRIORITARIA.**



**FIGURA 12. REGIÓN TERRESTRE PRIORITARIA.**



**FIGURA 13. ÁREA DE IMPORTANCIA PARA LA CONSERVACIÓN DE AVES (AICA).**



#### IV.- DESCRIPCIÓN DEL SISTEMA AMBIENTAL Y SEÑALAMIENTO DE LA PROBLEMÁTICA AMBIENTAL DETECTADA EN EL ÁREA DE INFLUENCIA DEL PROYECTO. INVENTARIO AMBIENTAL

##### IV.1 Delimitación del Sistema Ambiental donde se encuentra el proyecto.

El Sistema Ambiental de acuerdo a la Guía para la presentación de la Manifestación de Impacto Ambiental, Modalidad Particular y a los Lineamientos que establecen criterios técnicos de aplicación de la Ley General del Equilibrio Ecológico y la Protección al Ambiente y su Reglamento en Materia de Evaluación de Impacto Ambiental, promovida y firmada por el Director General de Impacto y Riesgo Ambiental el 16 de Noviembre de 2012, en su LINEAMIENTO SÉPTIMO.- DE LOS CRITERIOS PARA DELIMITAR UN SISTEMA AMBIENTAL. Menciona, en su punto 7.1. Se considerará adecuada una delimitación del Sistema Ambiental (SA), que hayan utilizado alguno o algunos de los siguientes criterios:

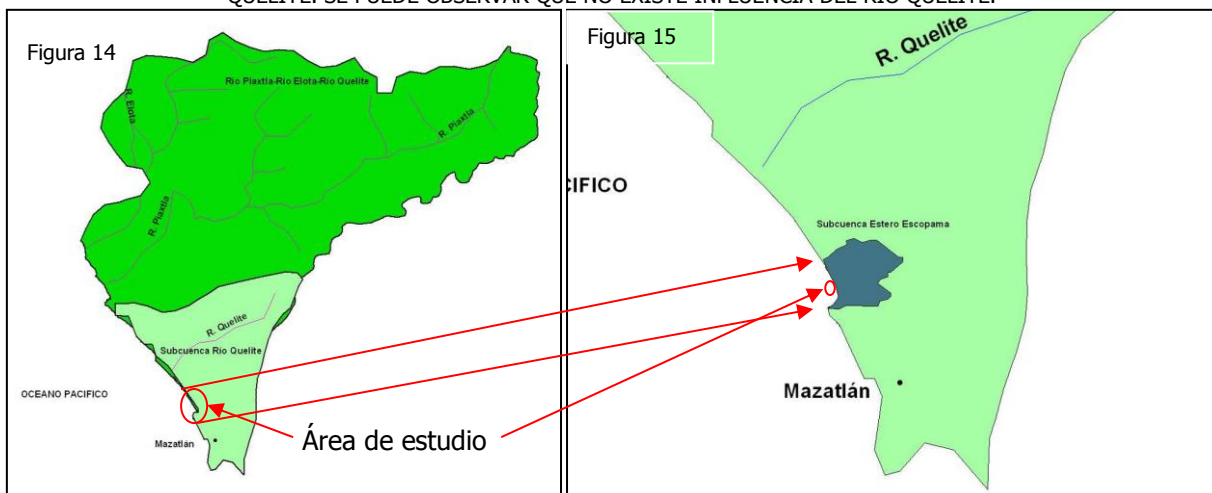
- Cuenca y Microcuenca.
- Usos permitidos por algún Plan de Desarrollo Urbano.

La zona de estudio se localiza dentro de la Subcuenca del río Quelite con una superficie de 196,148 Has. Esta subcuenca a su vez se localiza dentro de la Cuenca Río Piaxtla-Río Elota-Río Quelite, perteneciente a la Región Hidrológica No. 10 Sinaloa, que corresponde a la Vertiente Occidental (Figura 14). La hidrografía de la cuenca está integrada por tres ríos principales Elota, Piaxtla y Quelite que desembocan en el Océano Pacífico. Como característica común, estos ríos presentan pendientes fuertes en sus partes altas que se van suavizando en la llanura costera. La hidrografía de esta cuenca se complementa con una serie de esteros ("Escopama, El Pozole y El Yugo).

Al Norte colinda con el estado de Durango y la cuenca B; al sur, con la región hidrológica RH-11 (cuenca D) y el Océano Pacífico; Al este con el estado de Durango y la región hidrológica RH-11 (cuenca D) y al oeste con el Océano Pacífico y la cuenca B de la región hidrológica RH – 10 (tabla 7). La zona de estudio está ubicada en el Oeste de la república mexicana, en la porción Sur del estado de Sinaloa.

Dentro de la subcuenca del río Quelite se encuentra ubicada la subcuenca propia del estero Escopama, en donde se puede observar que el río Quelite no tiene una influencia directa, y solamente se presentan escurrimientos superficiales intermitentes que aportan directamente al estero (Figura 9).

**FIGURAS 14 Y 15.** LOCALIZACIÓN DE LA SUBCUENCA DEL ESTERO ESCOPAMA DENTRO DE LA SUBCUENCA DEL RÍO QUELITE. SE PUEDE OBSERVAR QUE NO EXISTE INFLUENCIA DEL RÍO QUELITE.





**TABLA 7. REGIÓN HIDROLÓGICA RH10 SINALOA.**

<b>CUENCA</b>	<b>SUBCUENCA</b>
C. R. PIAXTL-R. ELOTA-R. QUELITE	a-R. Piaxtla. c-R. Verde e-R. Elota f- R. Quelite
D. R. SAN LORENZO	f-A. de Tocuchamora

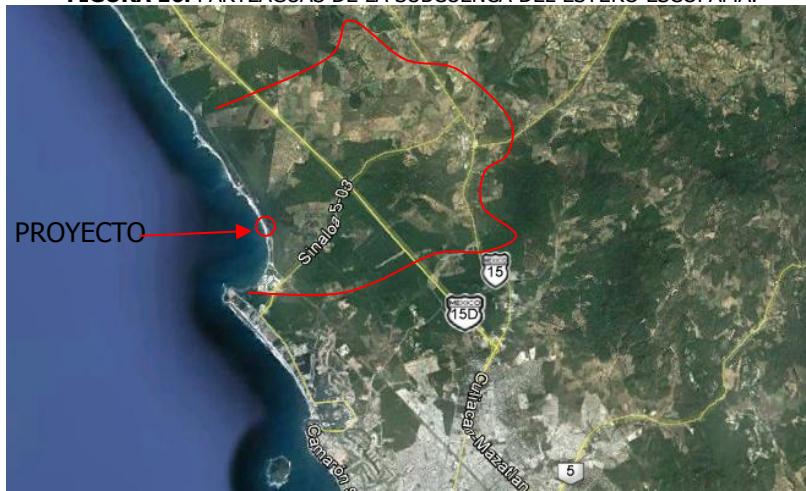
#### ÁREA DE LA CUENCA.

La subcuenca del Río Quelite tiene un área de 196,148 Has.; dentro de esta subcuenca se encuentra la subcuenca de influencia hacia el estero Escopama, que presenta un área aproximada de 5,800 Has.

#### PARTEAGUAS.

El parteaguas define una cuenca cerrada, en forma de pera alargada muy irregular, compuesta por tres aportadores: Río Elota, Río Piaxtla y Río Quelite. Estos tres aportadores desembocan directamente al Océano Pacífico. Dentro de dicho parteaguas se puede observar la subcuenca del río Quelite en que está dividida la cuenca, a su vez se puede observar el parteaguas correspondiente a la subcuenca del estero Escopama (figura 16).

**FIGURA 16. PARTEAGUAS DE LA SUBCUENCA DEL ESTERO ESCOPAMA.**



El predio se ubica en una zona urbana donde existe un Plan Director del Desarrollo Urbano de Mazatlán, y que cuenta con la Clasificación y Reglamentación de Zonas y Uso de Suelo del Periodo 2014 – 2018, Publicado el 03 de Marzo de 2014 (Fig. 4). Se cuenta con Dictamen de Uso de Suelo DICTAMEN:

[REDACTED], el Predio se encuentra ubicado en un área clasificada como

(Anexo 3), en una superficie de 1,978.91 m<sup>2</sup>, en una PROPIEDAD PRIVADA, ubicada en

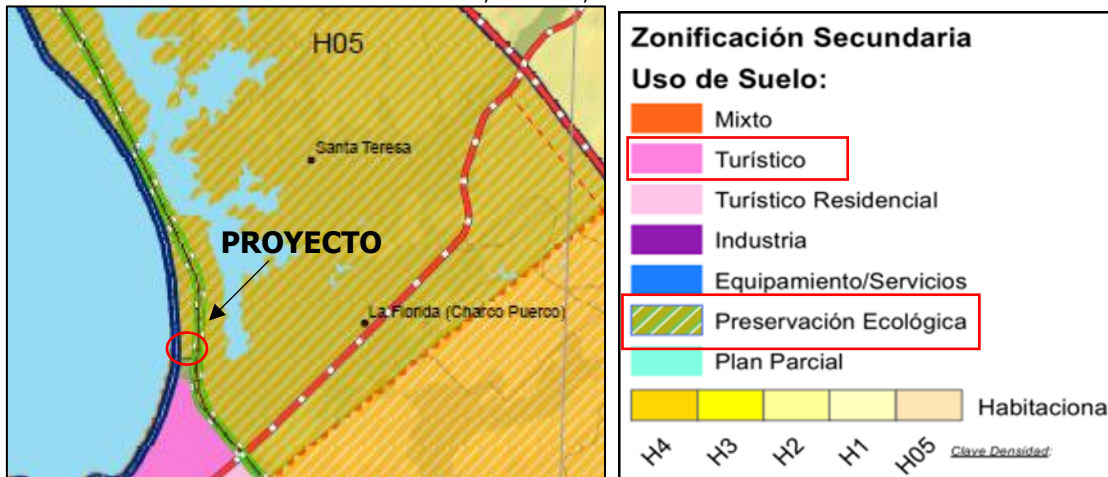
[REDACTED], Mazatlán, Sinaloa, con clave catastral [REDACTED]

[REDACTED], sin embargo el Proyecto pretende construir en una superficie total de 1,664.19 m<sup>2</sup>, el cual consiste en la Construcción, Operación y Mantenimiento de [REDACTED] a lo largo del predio frente a la playa. Estará compuesto por cajones de estacionamiento, acceso, lobby, explanada multiusos, palapa-cocina, servicios sanitarios, cuarto de máquinas, palapa snack bar, área de comedor, área camastros, zona deck y puff, alberca, escalinatas a playa, cisterna 1 y 2, fosa séptica, barda perimetral y asoleadero, palmeras y jardinería; el Muro de Contención a lo largo del predio del lado Oeste frente a la playa, con longitud de 20.65 m x ancho de 0.60 m, con una superficie de 12.754 m<sup>2</sup> (Tabla 4), tal y como se aprecia en el Plano No. 1 que se anexa. Las colindancias del terreno, son las siguientes:

Las colindancias:

AL NORTE: [REDACTED]  
AL SUR: [REDACTED]  
AL ESTE: [REDACTED]  
AL OESTE: [REDACTED]

**FIGURA 4.- SISTEMA AMBIENTAL EXTRACTO DEL PLANO USO DE SUELOS PLAN DIRECTOR DEL DESARROLLO URBANO DE MAZATLÁN, SINALOA; DEL PERIODO 2014-2018.**



Es una zona donde existían desarrollos incipientes de casa habitaciones, bungalows, a partir de la apertura de la Av. Sábalo-Cerritos en el año 1970, desarrollando esta zona por sus atractivos turísticos. Esta zona ha tenido un impacto desde hace más de seis décadas, principalmente por las necesidades de desarrollo y espacios de la actividad turística, convirtiéndose en parte importante del desarrollo de los servicios turísticos en la ciudad, con la construcción tres importantes vialidades: La Av. Sábalo-Cerritos y la Carretera Libramiento a Playas Habal-Cerritos y más al norte la [REDACTED], esta última que comunica con el desarrollo turístico Emerald Bay, posteriormente la Maxipista Mazatlán-Culiacán.

El área de Estudio y proyecto se encuentra en marcada por un desarrollo urbano incipiente, delimitado por dos grandes vías de comunicación vial y una vía de FFCC (FERROMEX), en una zona al Norte de Mazatlán y dentro de un Plan de Desarrollo Urbano, dentro de la Zona Ecológico de Desarrollo Controlado denominada: NUEVO MAZATLÁN.

**EN CUANTO A LOS ELEMENTOS AMBIENTALES DEL ÁREA Y SU PROBLEMÁTICA SE MENCIONA:**

**SUELO:** En su alrededor existe un impacto a la vegetación natural desde hace 5 décadas en que fue construido el Blvd. O Av. Sábalo Cerritos y el camino Cerritos - El Habal (actualmente Blvd. Hasta la Maxipista), existe un desarrollo de servicios como son tubería de conducción de Agua Potable, telefonía, vialidades, electricidad, sistema de recolección de sólidos urbanos (basura). Actualmente esta zona corresponde a una zona urbana con vialidades y servicios, la cual fue impactada por el Hotel Emerald Bay hasta la Clínica Oceánica.

Es un SITIO RAMSAR 1349 "Playa Tortuguera-El Verde Camacho", dentro de la ficha correspondiente en sus puntos 22 y 23, se menciona lo siguiente:

**22. Tenencia de la tierra / régimen de propiedad:**

(a) dentro del sitio Ramsar (**SRP**): La zona núcleo de la franja de playa delimitada en el decreto del Santuario, es propiedad federal bajo la administración de la zona federal marítimo- terrestre.

(b) en la zona circundante: Fuera de las acotaciones de la zona federal marítimo terrestre, la tenencia de la tierra corresponde a particulares. Los humedales principales del **SRP** se encuentran concesionados a cooperativas de producción pesquera ribereña.

### 23. Uso actual del suelo (comprendido el aprovechamiento del agua):

(a) dentro del sitio Ramsar: y en la zona circundante. Ver Tabla 1.

(b) en la zona circundante /cuenca:

ZONA DE RESERVA (AREA NUCLEO)		AREA NATURAL	FLORA Y FAUNA	TURISMO ACUACULTURA	ASENT. HUMANOS
1 2	PROTECCIÓN	ASENT. HUMANO 2	1 3	3 2 y 3	INDUSTRIAL
APROVECHAMIENTO				FORESTAL NO 3	
3	CONSERVACIÓN 4	FLORA Y FAUNA TURISMO	ASENT. HUMANOS	TURISMO FLORA Y FAUNA ACUACULTURA MADERABLE 2	ASENT. HUMANOS INDUSTRIAL 4 2 2 y 3
SALINITAS BOSQUE CEMEX	CONSERVACIÓN 5 6	FLORA Y FAUNA	PESCA	TURISMO ACUACULTURA	INDUSTRIAL
	APROVECHAMIENTO	2 FLORA Y FAUNA 1	ACUACULT. CORR. NAT. TURISMO	2	FORESTAL ASENT. HUM. 3 2
					2 2 INDUSTRIAL ASENT.
EL VERDE RANCHO	RESTAURACIÓN	FLORA Y FAUNA	PESCA TURISMO		
DON GUILLERMO 7 8	APROVECHAMIENTO	RECURSO HIDRICO*	PECUARIO	ACUACULTURA TURISMO3	ASENT. HUM.3 Y2
BOSQUE KM 45 VALLE AGRICOLA RIO QUELITE 9 10	CONSERVACIÓN APROVECHAMIENTO	FLORA FAUNA AGRICULTURA 2 2	CORREDOR NATURAL	TURISMO FLORA Y FAUNA	ASENT. HUM. AGRIC. PECUARIO 3 1
CHUCHUPIRAS- KELLY PIEDRAS NEGRAS ZONA DE AMORTIGUAMIENTO SUR TAPAHUITO 12 13	APROVECHAMIENTO11 CONSERVACIÓN			TURISMO AGRICULTURA 2 3 3 4 TURISMO	INDUSTRIA2 2 y 3 INDUSTRIA
	APROVECHAMIENTO CONSERVACIÓN	PECUARIO 2 CORREDOR TURISMO NATURAL	AGRICULTURA TURISMO FLO Y FAUNA TURISMO 3 TURISMO	TURISMO 4 ACUACULTURA	INDUSTRIA 2 2 ASENT. HUM. INDUSTRIA
			FLORA Y FAUNA ACUACULT. 3 3		
EL YUGO ESCOPAMA 14 15	CONSERVACIÓN	AREA NATURAL CORREDOR NATURAL** PESCA 2 3		TURISMO	ASENT. HUM. INDUSTRIA 4
EJIDO VENADILLO ZONA URBANA MAZATLAN	CONSERVACIÓN16 17 APROVECHAMIENTO	AREA NATURAL CORREDOR NATURAL 3 ASENT.HUMANO 1	TURISMO	TURISMO ASENT. HUMANOS3 1	INDUSTRIAL1 Y 2 1 Y 2 INDUSTRIA

El área roja corresponde al área del proyecto.

**Por otra parte, el proyecto se encuentra fuera de:**

**EL PROYECTO SE ENCUENTRA FUERA DE:**

**AREAS NATURALES PROTEGIDAS (FIGURA 10)**

**REGIÓN HIDROLOGICAS PRIORITARIA (FIGURA 11)**

**REGIÓN TERRESTRE PRIORITARIA (FIGURA 12)**

**ÁREA DE IMPORTANCIA PARA LA CONSERVACIÓN DE AVES (AICA) (FIGURA 13)**

**FIGURA 10. AREAS NATURALES PROTEGIDAS**



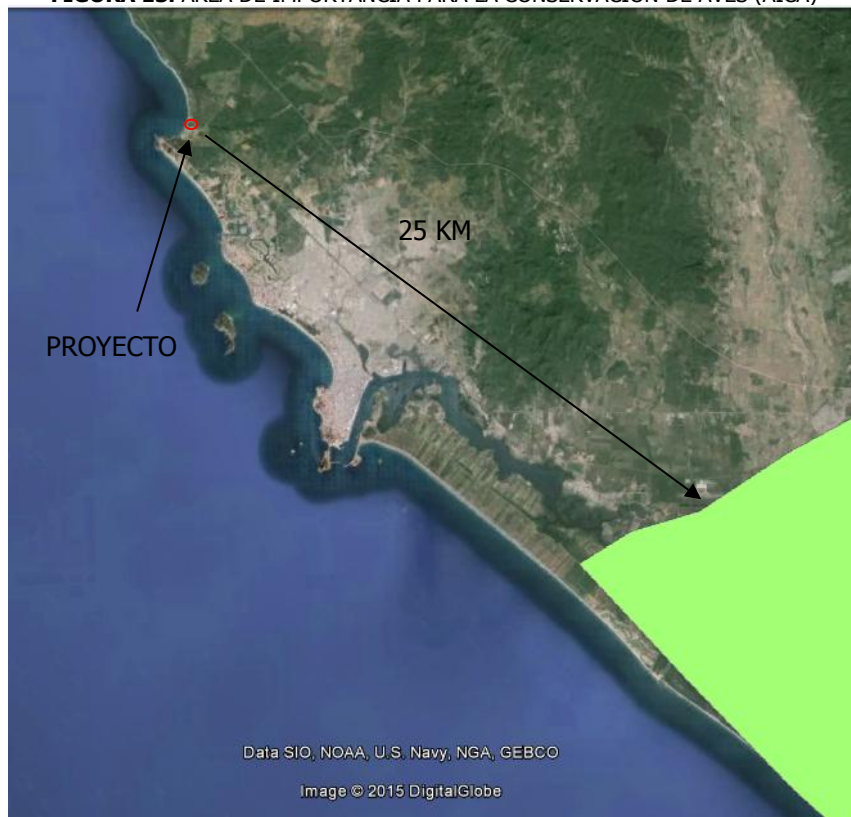
**FIGURA 11. REGIÓN HIDROLOGICAS PRIORITARIA**



**FIGURA 12. REGIÓN TERRESTRE PRIORITARIA**



**FIGURA 13. ÁREA DE IMPORTANCIA PARA LA CONSERVACIÓN DE AVES (AICA)**



**VEGETACIÓN:** La zona corresponde a un área que ha sido afectada a lo largo de más de 5 décadas, sin embargo, con el proyecto la biodiversidad no se verá comprometida con el desarrollo del proyecto.

**FAUNA:** De igual forma especies que habitan en el área de influencia, puedan desplazarse, sobre todo especies terrestres menores, liebres, mapaches, lagartijas, cachorones, quicos; aves regionales y migratorias. En cuanto a las tortugas marinas, se determinó en estudios presentados por la CONANP, que esta zona es una zona de

**AGUA:** El Predio es una zona sin escurrimientos superficiales por lo que no se afecta ninguna corriente hidráulica. Alrededor del predio, hacia el Oeste zona de playa, al Norte terrenos baldíos y casas habitación unifamiliares, al Este una vialidad principal ( ) y la vía del ferrocarril, posteriormente el Estero La Escopama, al Sur terrenos baldíos y casas habitación unifamiliares.

**ATMÓSFERA:** es un área abierta de frente al océano pacífico y al este el estero ( ), la circulación por la (de terracería) es baja y produce elevación de polvos cuando pasan vehículos.

## IV.2. CARACTERIZACIÓN Y ANÁLISIS DEL SISTEMA AMBIENTAL

De acuerdo con las características regionales ecológicas de los hábitats presentes en el sistema lagunar de Urías y sus parámetros ambientales (ASPECTOS GENERALES DEL MEDIO AMBIENTE Y SOCIOECONOMICO), se describen las Unidades Ambientales del Sistema de Topoformas Llanura con Lagunas Costeras y Lomeríos:

### UNIDAD FISIAGRÁFICA DE ACUERDO AL INEGI

PROVINCIA LLANURA COSTERA DEL PACIFICO
SUBPROVINCIA COSTERA DE MAZATLÁN
SISTEMA DE TOPOFORMAS DE LLANURAS CON LOMERÍOS BAJOS ESCULPIDOS SOBRE ZÓCALOS ROCOSOS Y PLAYAS HACIA EL LÍMITE COSTERO.
PORCIÓN SUR DE LA PROVINCIA COSTERA DEL PACÍFICO, SUBSISTEMA TERRESTRE MAZATLÁN-BARRÓN.
LLANURA COSTERA DE SUELOS DE TIPO REGOSOL Y LITOSOL, POCO DESARROLLADOS, FASES NETAMENTE LÍTICAS Y DE PROFUNDIDAD SOMERA.

Este ecosistema se relaciona con un sistema socioeconómico, que se caracteriza dentro de un Plan Director Urbano (Ciudad de Mazatlán), con relación con la actividad Urbana, cuyo desarrollo ha sustentado una actividad desde hace más de seis décadas (1967); el proyecto de construcción turística, con homogeneidad con otros existentes en la zona, siendo empresa de servicios inmobiliarios, para el hospedaje y el descanso.

El área de Estudio y proyecto se encuentra en marcada por un desarrollo urbano incipiente, delimitado por dos grandes vías de comunicación vial y una vía de FFCC (FERROMEX), en una zona al Norte de Mazatlán y dentro de un Plan de Desarrollo Urbano, dentro de la Zona Ecológico de Desarrollo Controlado denominada: NUEVO MAZATLÁN.

### IV.2.1. ASPECTOS ABIÓTICOS:

#### RASGOS CLIMÁTICOS.

a) Clima

- **Tipo de clima. INEGI, establece un clima AW0/BS1(h') w.**

El clima de acuerdo a la Carta de Climas "GUADALAJARA", que presenta el área del proyecto según la clasificación Köppen modificado por García en 1973, corresponde al tipo AWo(W)(e) cálido subhúmedo con lluvias en verano, con sequía de medio verano, subtipo menos húmedos de los húmedos, con precipitación del mes más seco menor de 60 mm y lluvia invernal menor de 5%, extremoso con diferencia de temperaturas de 7 a 14°C.

b) Temperatura.

La temperatura ambiente promedio durante el año es de 24.7°C, promedio de 53 años de registro (Estación Mazatlán/CNA). Siendo el mes más cálido agosto con temperaturas promedio mensual de 28.2°C; y el mes más frío febrero con un promedio mensual de 19.7°C.

a) Precipitación.

• **Precipitaciones promedio mensuales, anuales y extremas (mm).**

La precipitación media anual es de 812 mm, el patrón meteorológico presenta dos épocas muy marcadas en el año, una lluviosa, correspondiendo a los meses de julio a octubre, con la concentración del 87.5 % de la precipitación promedio anual; la otra época denominada de estiaje, se presenta de febrero a junio.

e) Humedad relativa y absoluta:

Datos de 1990 a 2004 de la Estación Meteorológica de Mazatlán, respecto a la humedad relativa, presentan un promedio mensual mínimo de 64% HR y máximo de 83% HR, con un promedio anual de 76% HR. Frecuencia de heladas, nevadas, nortes, tormentas tropicales y huracanes, entre otros eventos climáticos extremos: N.D.

f) Viento:

De acuerdo a los registros de la predominancia del viento 1990-2004 (CNA-Estación Mazatlán), localizada a 3 km al noroeste del sitio del proyecto, durante el período de invierno los vientos dominantes presentan una dirección WNW, N y NNW; durante la primavera su dominancia es WSW, W y WNW; para verano dominan con dirección WSW, W y WNW; en otoño la dominancia es con dirección N, NNW y WNW. La velocidad promedio mensual mínima es de 1.5 m/seg, máxima de 6.7 m/seg y promedio de 3.6 m/seg.

g) Aspectos meteorológicos:

La estadística del observatorio meteorológico de Mazatlán (C.N.A.), sobre la incidencia ciclónica en el estado de Sinaloa, durante los años de 1960 a 1996, se presentan Intemperismo severos como huracanes, que se forman en la vertiente del pacífico durante los meses de agosto a diciembre, incrementando las posibilidades durante septiembre-octubre. En las últimas tres décadas en el estado de Sinaloa se han presentado 26 perturbaciones tropicales como se puede observar en la tabla 8.

**TABLA 8. INCIDENCIA CICLÓNICA SOBRE EL ESTADO DE SINALOA, DURANTE EL PERIODO 1960-2006**

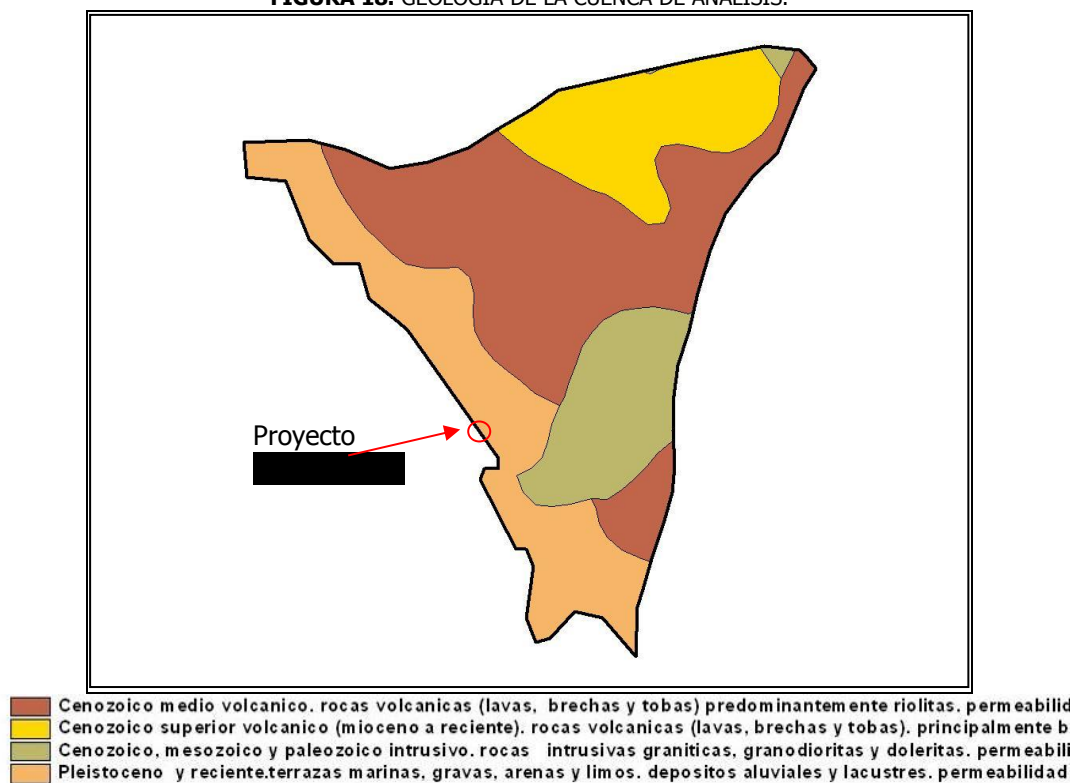
AÑO	NOMBRE	CATEGORÍA	LUGAR POR DONDE PENETRO A TIERRA	PERIODO DE VIDA
1965	Hazel	Tormenta Tropical	Al N de Mazatlán	24 al 26 de septiembre
1968	Naomi	Huracán (1)	50 km al WSW de Mazatlán	10 al 13 de septiembre
1969	Jennifer	Huracán (1)	Sobre Mazatlán	4 a 12 de octubre
1971	Katrina	Tormenta tropical	165 km al SW de Culiacán	10 al 12 de agosto
1971	Priscilla	Huracán (1)	Desembocadura del río Santiago al SE de Mazatlán	9 al 13 de octubre
1974	Orlene	Huracán (2)	75 km al SSW de Culiacán	21 al 24 de septiembre
1975	Olivia	Huracán (2)	SE de Mazatlán sobre Villa Unión.	22 al 25 de octubre
1976	Noami	Tormenta tropical	50 km al SW de Mazatlán	24 al 29 de octubre
1981	Knut	Tormenta tropical	N de Mazatlán, Sin.	19 al 21 de septiembre
1981	Norma	Huracán (2)	N de Mazatlán, Sin.	8 al 12 de octubre
1981	Otis	Huracán (1)	80 km al SE de Mazatlán	24 al 30 de octubre
1983	Adolph	Huracán (T.T.)	80 km al sur de Mazatlán	20 al 28 de mayo
1983	Tico	Huracán (4)	NW de Mazatlán, Sin.	11 al 19 de octubre
1985	Waldo	Huracán (1)	N de Mazatlán, sur de Cosalá	7 al 9 de octubre
1994	Rosa	Huracán (2)	60 km al SSE Mazatlán y 10 km al NW Escuinapa	11 al 14 de octubre
2000	Norman	Tormenta tropical	E-NW de Mazatlán	19-22 septiembre
2003	Nora	Tormenta tropical	S-SE La Cruz, Elota.	01-09 octubre
2006	Lane	Huracán (3)	S-SE La Cruz, Elota	13-17 septiembre

Fuente: Dirección General del Servicio Meteorológico Nacional, C.N.A.

b) Geología y Geomorfología

El área del proyecto se ubica, desde el punto de vista fisiográfico, en la Provincia VII: Llanura Costera del Pacífico, Subprovincia 33: Llanura Costera de Mazatlán, que se caracteriza por estar dominada por topoformas de llanuras con lomeríos bajos esculpidos sobre zócalos rocosos y playas hacia el límite costero. (Anónimo, 1995) (Figura 18).

**FIGURA 18. GEOLOGÍA DE LA CUENCA DE ANÁLISIS.**



La superficie de la cuenca de análisis está constituida de rocas ígneas intrusivas (Grandiorita) y extrusivas (Riolita y Toba Ácida), sedimentarias (Caliza y Conglomerado), metamórficas (Esquisto) y suelos. En esta cuenca la clasificación de rocas es como se describe en la siguiente tabla 9.

**TABLA 9. CLASIFICACIÓN DE ROCAS EN CUENCA DE ESTUDIO.**

UBICACIÓN EN LA CUENCA	ERA		PERIODO		ROCA O SUELO	
	CLAVE	NOMBRE	CLAVE	NOMBRE	CLAVE	NOMBRE
<b>NORTE</b>	C	CENOZOICO	T	TERCIARIO	le	ÍGNEA EXTRUSIVA
	M	MESOZOICO	K	CRETÁCICO	li	ÍGNEA INTRUSIVA
<b>SUR</b>	P	PALEOZOICO			M	METAMÓRFICA
	C	CENOZOICO	Q	CUATERNARIO	S	SEDIMENTARIA
	M	MESOZOICO	K	CRETÁCICO	li	ÍGNEA INTRUSIVA
	C	CENOZOICO	T	TERCIARIO	S	SEDIMENTARIA
<b>ESTE</b>	C	CENOZOICO	T	TERCIARIO	le	ÍGNEA EXTRUSIVA
<b>OESTE</b>	C	CENOZOICO	Q	CUATERNARIO	S	SEDIMENTARIA
	M	MESOZOICO	K	CRETÁCICO	li	ÍGNEA INTRUSIVA
	P	PALEOZOICO			M	METAMÓRFICA
	C	CENOZOICO	T	TERCIARIO	le	ÍGNEA EXTRUSIVA

**DESCRIPCIÓN BREVE DE LAS CARACTERÍSTICAS DEL RELIEVE:**

Topográficamente ocupa una superficie sensiblemente plana interrumpida por lomas suaves y cerros bajos distribuidos en forma aislada.

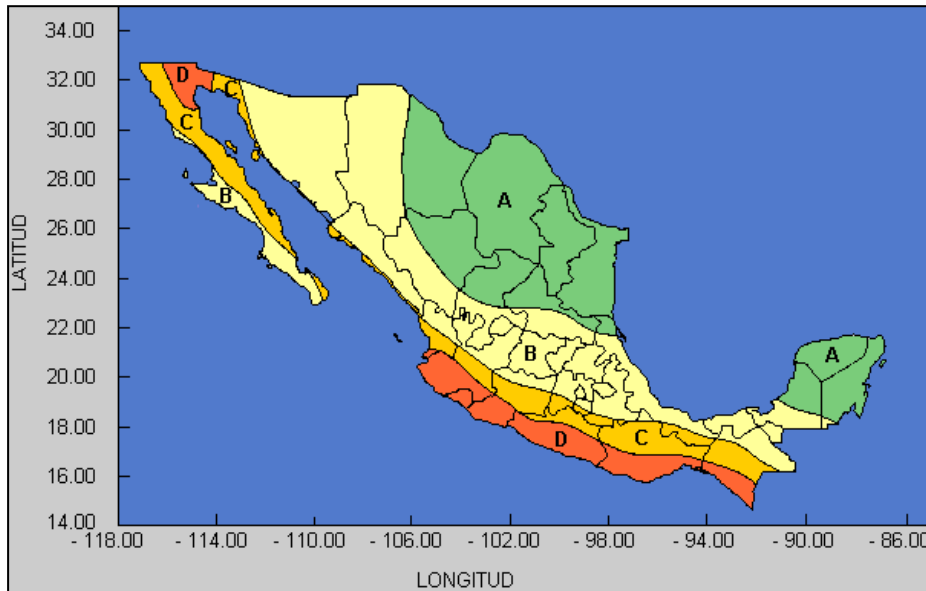


#### SUSCEPTIBILIDAD DE LA ZONA A: SISMICIDAD:

La susceptibilidad de la zona a sismicidad, deslizamientos, derrumbes, inundaciones, otros movimientos de tierra o roza y posible actividad volcánica es nula. Se presentan movimientos tectónicos de baja intensidad y de manifestación esporádica.

De acuerdo al Manual de la Comisión Federal de Electricidad (CFE), el lugar del proyecto se ubica en la zona "C" de riesgo sísmico del mapa de zonas sísmicas de la República Mexicana (Figura 19).

**FIGURA 19. REGIONES SÍSMICAS EN MÉXICO**



#### **Deslizamientos:**

No existe peligro de deslizamiento en el terreno del área de estudio, debido a que las pendientes son planas y estables. El área circundante lo constituyen calles adyacentes por tres lados y el mar por el cuarto. El suelo del predio desde hace tiempo fue transformado con rellenos sucesivos; por tanto las posibilidades de deslizamientos son muy poco probables.

**Derrumbes:** Por la misma razón anterior, no existe este riesgo.

**Posible actividad volcánica:** En la zona de estudio no existe volcán activo alguno.

#### c) Suelos

Tipos de suelos en el predio del proyecto y su área de influencia de acuerdo con la clasificación de FAO/UNESCO e INEGI. Incluir un mapa de suelos donde se indiquen las unidades de suelo.

Según la unidad de clasificación FAO/UNESCO 1970 modificada por DGGTENAL, el tipo de suelo en la zona y área del terreno corresponde a las unidades ReZg+Be/1: suelo de primer orden de tipo Regosol Eutrico, suelo de segundo orden de tipo Solonchak Gleyico, suelo de tercer orden Cambisol Eutrico.

El área del proyecto ha sido sujeta a rellenos diversos (rellenada y consolidada con material balastre para nivelación y construcción) por lo que las capas superficiales pueden en estos momentos no corresponder a lo que se establece en la Carta de Uso de Suelo de INEGI.

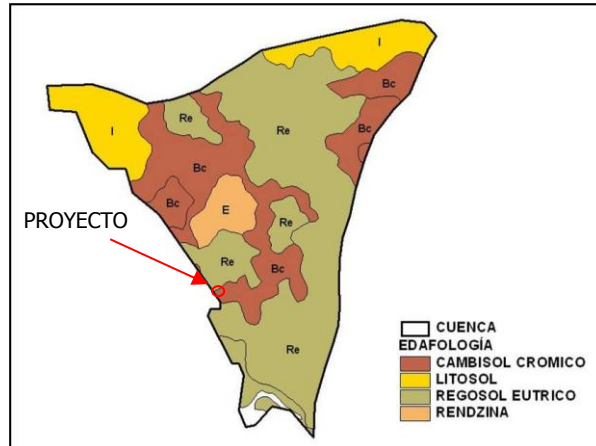
#### Descripción:

- Unidad Regosol: Se caracteriza por no presentar capas distintas, son duros y se parecen a la roca que les dio origen.
- Unidad Solonchak: Son suelos que presentan un alto contenido de sales, son suelos con poca susceptibilidad a la erosión.

- Unidad Cambisol: Es un suelo joven poco desarrollado, en el subsuelo tiene capas de terrones que presentan un cambio con respecto al tipo de roca subyacente, con alguna acumulación de arcilla, calcio, etc.
- Clase textural (1): Indefinida por los trabajos de relleno realizados continuamente.
- Características fisicoquímicas: estructura, textura, porosidad, capacidad de retención del agua, salinización, capacidad de saturación en sus capas originales, pero con la anotación del punto anterior.

La zona donde se ubica el terreno corresponde de acuerdo a la carta geológica del INEGI (MAZATLAN F13-1) escala 1:250,000, suelo aluvial Q(a): formada por depósitos fluviales de llanura de inundación. Los sedimentos que lo forman son principalmente limo-arenosos.

- Grado de erosión del suelo; No existe erosión dado que es un área consolidada por agregado de materiales.
- Estabilidad edafológica: Se trata de áreas consolidadas con material balastre.



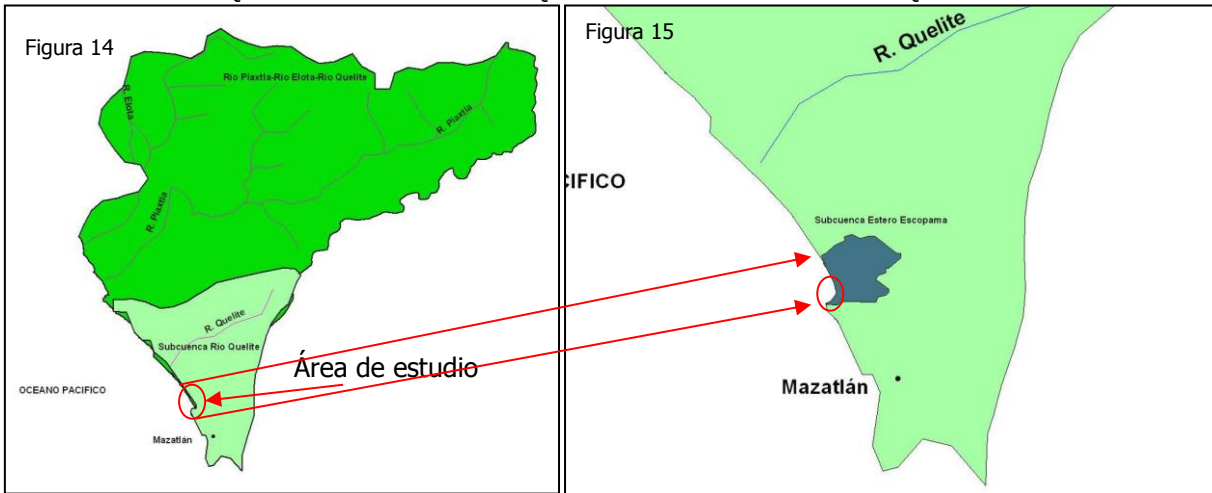
#### d) Rasgos Hidrológicos

La zona de estudio se localiza dentro de la Subcuenca del río Quelite con una superficie de 196,148 Has. Esta subcuenca a su vez se localiza dentro de la Cuenca Río Piaxtla-Río Elota-Río Quelite, perteneciente a la Región Hidrológica No. 10 Sinaloa, que corresponde a la Vertiente Occidental (Figura 14). La hidrografía de la cuenca está integrada por tres ríos principales Elota, Piaxtla y Quelite que desembocan en el Océano Pacífico. Como característica común, estos ríos presentan pendientes fuertes en sus partes altas que se van suavizando en la llanura costera. La hidrografía de esta cuenca se complementa con una serie de esteros (La Escopamas, El Pozole y El Yugo).

Al Norte colinda con el estado de Durango y la cuenca B; al sur, con la región hidrológica RH-11 (cuenca D) y el Océano Pacífico; Al este con el estado de Durango y la región hidrológica RH-11 (cuenca D) y al oeste con el Océano Pacífico y la cuenca B de la región hidrológica RH – 10 (tabla 7). La zona de estudio está ubicada en el Oeste de la república mexicana, en la porción Sur del estado de Sinaloa.

Dentro de la subcuenca del río Quelite se encuentra ubicada la subcuenca propia del estero La Escopamas, en donde se puede observar que el río Quelite no tiene una influencia directa, y solamente se presentan escurrimientos superficiales intermitentes que aportan directamente al estero (Figura 15).

**FIGURAS 14 Y 15. LOCALIZACIÓN DE LA SUBCUENCA DEL ESTERO ESCOPAMA DENTRO DE LA SUBCUENCA DEL RÍO QUELITE. SE PUEDE OBSERVAR QUE NO EXISTE INFLUENCIA DEL RÍO QUELITE.**



**TABLA 7. REGIÓN HIDROLÓGICA RH10 SINALOA.**

<b>CUENCA</b>	<b>SUBCUENCA</b>
E. R. PIAXTL-R. ELOTA-R. QUELITE	a-R. Piaxtla. c-R. Verde e-R. Elota f- R. Quelite
F. R. SAN LORENZO	f-A. de Tocuchamora

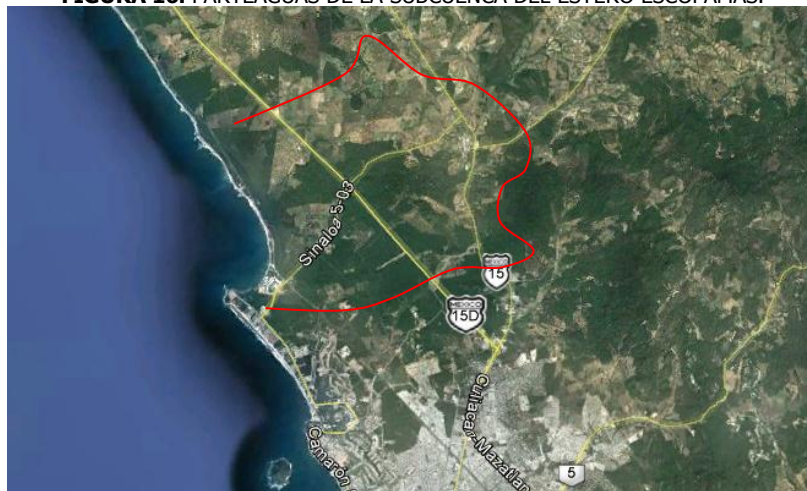
#### ÁREA DE LA CUENCA.

La subcuenca del Río Quelite tiene un área de 196,148 Has.; dentro de esta subcuenca se encuentra la subcuenca de influencia hacia el estero Escopamas, que presenta un área aproximada de 5,800 Has.

#### PARTEAGUAS.

El parteaguas define una cuenca cerrada, en forma de pera alargada muy irregular, compuesta por tres aportadores: Río Elota, Río Piaxtla y Río Quelite. Estos tres aportadores desembocan directamente al Océano Pacífico. Dentro de dicho parteaguas se puede observar la subcuenca del río Quelite en que está dividida la cuenca, a su vez se puede observar el parteaguas correspondiente a la subcuenca del estero Escopamas (figura 16).

**FIGURA 16. PARTEAGUAS DE LA SUBCUENCA DEL ESTERO ESCOPAMAS.**



## IV.2.2. ASPECTOS BIÓTICOS.

### a) Vegetación terrestre.

El área del proyecto se localiza dentro de la zona urbana de la Ciudad de Mazatlán, área conocida como Camarón-Sábalo-Cerritos. Es un terreno en donde desde los años 70's que se amplió el desarrollo urbano de la ciudad hasta la zona de Punta Cerritos y el área del Delfín, particularmente la conclusión de la Avenida del Mar-Playas del Camarón, con la inclusión del tramo Sábalo-Cerritos y la construcción de la Carretera Habal-Cerritos, un camino conocido como Delfín – Estero el Tapahuito (ahora Av. Ernesto Coppel), donde se han desarrollado diferentes edificaciones desde departamentos, hoteles casa unifamiliares y restaurantes. Los terrenos dejaron de ser ranchos ganaderos y empezó a ser utilizado en actividades urbanas y recreativas y paulatinamente fue siendo desmontado en las partes que aún conservaban vegetación, aproximadamente en los años 70's - 80's.

Los terrenos circunvecinos corrieron la misma suerte. Desde los años 70's, con excepción del Cerro Punta Cerritos, fueron desmontados y construidos con infraestructura de servicios turísticos (hospedaje, restaurantes, tiendas, parque acuático, etc.), de investigación (Centro Regional de Investigaciones Pesqueras (CRIP) y Centro de Investigación en Alimentación y Desarrollo, A.C. (CIAD, A.C.- Mazatlán) y vialidades (Av. Sábalo-Cerritos, accesos 5 y 6 a playas, Carretera Habal-Cerritos, [REDACTED]

Evidencia fotográfica de la condición actual del predio el cual, se encuentra totalmente fuera de zona federal y posterior a la duna de tormenta:

**FIGURA 1.- UBICACIÓN PROYECTO** [REDACTED] (google earth).





FOTOGRAFÍAS VISTA INTERIOR DEL PREDIO





b) FOTOGRAFÍAS ZONA FEDERAL



## Fauna.

### • Composición de las comunidades de fauna presentes en el predio.

Se puede afirmar que no existen comunidades faunísticas naturales en el predio. Solo es posible apreciar las aves marinas que sobrevuelan el predio en sus recorridos por la zona del mar frente a la playa en busca de alimento.

AVES.- gorrion doméstico (*Passer domesticus*), piguy garrapatero (*Crotophaga sulcirostris*), Chachalaca (*Ortalis sp*), codorniz enmascarada (*Colinus virginianus*), codorniz de douglas (*Callipepla douglasii*), chanate (*Quiscalus mexicanus*).

REPTILES.-guico (*Gemidophorus sexlineatus*) y cachorón (*Sceloporus sp.*) y una mayor representación en grupos faunísticos de invertebrados (insectos).

#### Fauna Terrestre

El grupo de las aves está representado por especies neotropicales, tanto de hábitos residentes como migratorios.

Las familias más comunes de observar son: garzas (*Ardeidae*), zopilotes (*Cathartidae*), paloma y tortolita (*columbidae*), colibrí (*Trochilidae*), pájaro carpintero (*Picidae*), papamoscas (*Tyranidae*), golondrina (*hirundinidae*), cuervito sinaloense (*Corvidae*), vireos (*Vironidae*), entre otros.

La hepertofauna está representada por 3 especies que son: iguana (*Ctenosaura similis*), guico (*Cnemidophorus costatus Q.*) y cachorón (*Sceloporus sp.*)

### FAUNA MARINA. (TORTUGA MARINA)

Centro de Protección y Conservación de Tortugas Marinas "El Verde" en Mazatlán, Sinaloa, desde años antes que se decretara el 29 de Octubre de 1986, la Playa El Verde como zona de reserva y Sitio de Refugio para la Protección, Conservación, Repoblación, Desarrollo y Control de las Diversas Especies de

Tortugas Marinas, posteriormente a su registro para el establecimiento y operación de la Unidad de Manejo para la Conservación de Vida Silvestre (UMA) con Clave INE/DGVA/TM-042-SIN y el 16 de Julio de 2002 Recategorización como Área Natural Protegida con la Categoría de Santuario de las diversas especies de Tortugas marinas, y con fecha 21 de Noviembre de 2012, se publica en el D.O.F., **ACUERDO por el que se destina al servicio de la Comisión Nacional de Áreas Naturales Protegidas, la superficie de 307,143.62 metros cuadrados de zona federal marítimo terrestre, localizada en el Santuario Playa El Verde Camacho, Municipio de Mazatlán, Estado de Sinaloa, para uso de protección (figura 20)**. El Centro de Protección y Conservación de Tortugas Marinas "El Verde" en Mazatlán, Sinaloa ha realizado diversas actividades para la protección y conocimiento de la incidencia y repoblación de las tortugas marinas en esta zona, de tal forma que se ha delimitado esta Área Natural Protegida con la siguiente Figura 10, Localización geográfica del sitio de monitoreo en playa "El Verde": 23° 27' 14"LN y 106° 35' 46" LW y 25° 18' 30"LN y 106° 29' 04" LW. Hacia el noroeste colinda con Punta Gruesa, cercana al poblado de Mármol, hacia el sureste con Punta Cerritos, límite urbano del puerto de Mazatlán, al oeste con el océano Pacífico y al este con marismas, esteros, la desembocadura del Río Quelite, terrenos rústicos, zonas de riego y temporal de propiedad privada. Cabe mencionar que como se observa en el plano de la figura 20, las áreas al extremo norte y sur (Naranjas) son Subzonas de Uso Público y la Subzona Restringida (Morada) es la que se considera en el ACUERDO (Figura 10), como área que delimita el ANP **Santuario Playa El Verde Camacho, Municipio de Mazatlán, Estado de Sinaloa, para uso de protección**.

**FIGURA 10. AREAS NATURALES PROTEGIDAS**



Si bien es una zona donde se han observado desoves, en caso de un desove de tortuga marina, se deberá comunicar a la autoridad competente CONANP para que sean estos los que de ser necesario recolecten los huevos y los protejan hasta su desove. En la playa del Delfín, frente al predio del presente estudio como a todo lo largo de las playas de Sinaloa, es una realidad que los desoves de tortuga pueden suceder siempre que estas cuenten con las condiciones apropiadas para que la tortuga marina pueda salir y encontrar una playa con características apropiadas para hacer su nidación y desove, no es la pretensión del desarrollo del Salón de Eventos y usos Múltiples, trasgredir la playa ni interferir con la posibilidad del desove de la tortuga marina, el proyecto se encuentra fuera de la zona federal y fuera de la playa posterior a la duna de tormenta. La zona donde pretende llevar a cabo su proyecto es una zona que en décadas ha sido motivo de construcciones habitacionales y una playa muy recurrida por habitantes y turismo de Mazatlán, para esparcimiento y para transitar por la misma, la presencia antropogénica no es esporádica es continua ya que hasta la delimitación de la ANP Santuario "Playa

Verde Camacho" a una distancia por playa de más de 20 km y en forma lineal 2.5 Km del proyecto, es por eso que esa área se delimito al norte una vez que se determinó que no existe una afectación urbana en desarrollo.

**FIGURA 20. LOCALIZACIÓN GEOGRÁFICA DEL ÁREA NATURAL PROTEGIDA CON CATEGORÍA DE SANTUARIO "PLAYA VERDE":**





## PAISAJE.

El área donde se realiza el proyecto de obra, se enmarca como una zona típicamente urbana, a la vez área de amplio desarrollo de servicios turísticos, donde se enmarcan Hoteles, Villas, casas de recreo, desarrollos habitacionales, instalaciones de recreación turística, vialidades y servicios.

## FRAGILIDAD.

El terreno pertenece a un área urbana de la Ciudad de Mazatlán, donde ha sido modificado el entorno natural con diversas obras, tales como la construcción de calles, banquetas, edificaciones, introducción de servicios (agua, luz, drenaje, líneas telefónicas, etc.), rellenos, etc. Salón de Eventos y usos Múltiples, no amenaza la fragilidad del medio natural, pues este se encuentra ya disturbado con modificaciones importantes por más de 40 años, que es el tiempo en que se ha venido dando el desarrollo urbano y turístico acelerado en esta zona de la ciudad.

## MEDIO SOCIOECONÓMICO.

El Municipio de Mazatlán cubre una extensión territorial de poco más de 3,068 kilómetros cuadrados y posee una densidad de población de 124 habitantes por kilómetro cuadrado, superior a la densidad general del estado, que para el año 2000 fue de 43 habitantes por kilómetro cuadrado.

De acuerdo con los últimos datos del Censo de Población y Vivienda 2005, de INEGI, la población del municipio de Mazatlán, Sinaloa asciende a 403,888 habitantes representando el 15.48% de la población total del estado de Sinaloa.

Desde 1970 la población del municipio ha venido incrementándose en términos absolutos, reflejándose esta tendencia en una participación más elevada en el entorno estatal (Tabla 10).

**TABLA 10.- POBLACIÓN TOTAL: MUNICIPIO DE MAZATLÁN, 1970-2000**

Periodo	Entidad	Mazatlán	%
1970	1,266,528	167,616	13.2
1980	1,849,879	249,988	13.5
1990	2,204,054	314,345	14.3
1995	2,425,675	357,619	14.7
2000	2,536,844	380,509	15.0

Fuente: Elaborado con datos del IX al XII Censos de Población y Vivienda, y Censo de Población y Vivienda, 1995, Resultados Definitivos. INEGI.

Sin embargo, cabe hacer la aclaración que, aunque exista un marcado predominio de las localidades de menor tamaño, la población del estado de Sinaloa y del municipio de Mazatlán no se concentra de manera importante en estas localidades. Por el contrario, conforme se avanza hacia localidades de mayor tamaño, la población absoluta del estado y del municipio tiende a incrementarse. De acuerdo con los datos del cuadro siguiente se constata el planteamiento anteriormente señalado (Tabla 11).

**TABLA 11.- MAZATLÁN: NÚMERO DE LOCALIDADES Y POBLACIÓN POR TAMAÑO DE LOCALIDAD, 2000**

Tamaño de Localidad	Sinaloa			Mazatlán		
	Localidades	Población	%	Localidades	Población	%
<b>Total</b>	<b>6,260</b>	<b>2,536,844</b>	<b>100</b>	<b>458</b>	<b>380,509</b>	<b>100</b>
1-499 Habitantes	5,691	350,061	13.8	435	14,425	3.8
500-2,499 Habitantes	483	476,381	18.8	19	19,027	5.0
2500-14,999 Habitantes	75	374,776	14.8	3	19,068	5.0
15,000 y más	11	1,335,626	52.6	1	327,989	86.2

Fuente: Elaborado con base en el XII Censo de Población y Vivienda, 2000. INEGI.

De acuerdo con esta información se desprende que el grueso de la población del municipio se distribuyó en el rango de 15,000 y más habitantes (86%), cifra superior a la estatal que aglutinó en este mismo nivel al 53% de la población total. Sin embargo, es pertinente aclarar que la población incluida en este intervalo, corresponde solamente a los habitantes de la ciudad de Mazatlán, lo cual podría atribuirse al dinamismo y diversificación de la base productiva local que ha condicionado una mayor movilidad de los

empleos en la ciudad de Mazatlán, y el establecimiento en esta ciudad de nuevos flujos de población procedentes de localidades que pertenecen a este municipio, así como de otras entidades del país.

#### Población Económicamente Activa

Los datos oficiales correspondientes al Censo 2005 de Población y Vivienda sobre la distribución de la Población Económicamente Activa (PEA), muestran que durante el período 1990-2000, las tasas de participación de ésta en la población que se encuentra en edad de trabajar (12 años y más), han sido más elevadas en el municipio respecto a las tasas estatales. En 1990 y 2000, la PEA del municipio de Mazatlán representó el 46.9% y el 52.3% respectivamente, superando los niveles registrados en la escala estatal, los cuales se ubicaron en 44.2% y 48.4% (Tabla 12).

**TABLA 12.- MAZATLÁN: POBLACIÓN ECONÓMICAMENTE ACTIVA, 2000\***

Municipio	1990		2000	
	PEA	%	PEA	%
Sinaloa	674,431	44.2	888,850	48.4
Mazatlán	105,562	46.9	146,853	52.3

\*Los porcentajes de participación de la PEA se calcularon dividiendo el total de la PEA entre la población de 12 años y más.  
Fuente: Elaborado con base en el XI y XII Censo de Población y Vivienda 1990 y 2000, INEGI 2000.

#### Factores socioculturales.

Para el año 2000, la aportación conjunta de estas actividades al empleo estatal representó el 47%. Existe una gran diferencia con respecto al municipio en relación al peso específico de la rama agropecuaria en la generación de empleos. Mientras que a nivel estatal las actividades agropecuarias contribuyen con el 28% del empleo - a pesar de la caída en la ocupación que sufrió esta actividad en la década de los noventas - y ocupan el segundo lugar por rama de actividad; en el caso del municipio de Mazatlán la participación de esta actividad en el empleo total es menos significativa que a nivel estado con una aportación ligeramente superior al 9% (Tabla 12).

Para el año 2000, la distribución de la población ocupada por ramas de actividad en el municipio de Mazatlán y el estado de Sinaloa estuvo acompañada de algunos cambios en la participación de varias actividades en el empleo, respecto al año de 1990 (Tabla 13)

**TABLA 13.- MAZATLÁN: DISTRIBUCIÓN DE LA POBLACIÓN OCUPADA POR RAMAS DE ACTIVIDAD, 2000**

Ramas de Actividad	Sinaloa	%	Mazatlán	%
Población ocupada	880,295	100.0	145,419	100.0
Agricultura, ganadería, forestal, pesca y caza.	247,395	28.1	13,621	9.4
Minería	1,585	0.2	230	0.2
Industria manufacturera	77,966	8.9	17,452	12.0
Electricidad, gas y agua	4,686	0.5	934	0.6
Construcción	64,932	7.4	12,178	8.4
Comercio	153,305	17.4	27,690	19.0
Transporte	31,582	3.6	8,057	5.5
Establecimientos financieros	6,348	0.7	1,392	1.0
Servicios comunales	260,660	29.6	57,998	39.9
No especificado	31,836	3.6	5,867	4.0

Fuente: Elaborado con base en el XII Censo de Población y Vivienda, 2000. INEGI.

**TABLA 14.- MAZATLÁN: DISTRIBUCIÓN DE LA PARTICIPACIÓN DE LA POBLACIÓN OCUPADA POR RAMAS DE ACTIVIDAD, 1990**

<b>Ramas de Actividad</b>	<b>Sinaloa</b>	<b>%</b>	<b>Mazatlán</b>	<b>%</b>
<b>Población ocupada</b>	<b>660,905</b>	<b>100.0</b>	<b>103,168</b>	<b>100.0</b>
Agricultura, ganadería, forestal, pesca y caza etc.	242,710	36.7	12,621	12.2
Minería	1,327	0.2	118	0.1
Industria manufacturera	70,247	10.6	12,891	12.5
Electricidad, gas y agua	4,353	0.7	1,482	1.5
Construcción	37,569	5.7	7,287	7.1
Comercio	80,257	12.1	16,549	16.0
Transporte	26,771	4.1	7,877	7.6
Establecimientos financieros	9,283	1.4	2,723	2.6
Servicios comunales	163,828	24.8	38,048	36.9
No especificado	24,560	3.7	3,572	3.5

Fuente: Elaborado con base en el XI Censo de Población y Vivienda, 1990. INEGI.

### Vivienda e Infraestructura Básica

En el ámbito de los servicios de vivienda, el municipio de Mazatlán ha desarrollado una importante dinámica en diversos indicadores relacionados con la dotación de servicios que lo sitúan como uno de los municipios más sobresalientes en el entorno estatal. Dentro de este proceso figuran una serie de acciones en materia de vivienda, promovidas por organismos públicos, que han incrementado el número de casas para este municipio, con lo que se amplió tanto la cobertura como el incremento en la disponibilidad de servicios en las mismas. A principios del año 2000, en el estado de Sinaloa se concluyeron 22,813 acciones de vivienda de las cuales 4,454 corresponden (19.5%) al municipio de Mazatlán, siendo superado solamente por la capital del estado en este renglón. Este proceso de expansión en el número de viviendas se perfiló de manera notable a principios de la década anterior, coincidiendo con una reducción en el ritmo de crecimiento de la población de Mazatlán.

### Actividades Productivas

La franja costera municipal presenta una base productiva que concentra las actividades de corte eminentemente primario. Dentro de éstas, destacan por su importancia, la agricultura de temporal y la ganadería extensiva por la cantidad de superficie donde se desarrollan. En menor medida se practica una pesca de tipo extensiva en algunos esteros y cuerpos de agua interiores, concesionados al sector social. Una actividad emergente de gran potencial en el corto y mediano plazo lo constituye la actividad turística. El desarrollo de esta actividad se encuentra actualmente en una fase fuertemente especulativa y se centra en la venta de terrenos y la construcción de casas - habitación y desarrollo de infraestructura urbana para estos desarrollos en la zona, sector al que aspira la actividad de este proyecto que se presenta.

### Equipamiento.

- Ubicación y capacidad de los servicios para el manejo y la disposición final de residuos, fuentes de abastecimiento de agua, energía eléctrica, etcétera.
  - ✓ Sólidos: Basurón a 12 km de distancia hacia el Sureste.
  - ✓ Líquidos: filtros físicos al interior de la planta de tratamiento de aguas residuales con que cuenta la ciudad, conectadas al sistema de drenaje y alcantarillado.
- Fuente de abastecimiento de agua:

Sistemas de servicio de agua potable de la red urbana de la Junta Municipal de Agua Potable y aguas residuales doméstico y sanitario son derivadas con una red interna de drenaje, interconectados a un Biodigestor Autolimpiable (Cumple la NOM-006-CONAGUA-2007 Fosas Sépticas).

- Electricidad:

Sistema urbano de electrificación de la Comisión Federal de Electricidad (CFE). Electricidad para consumo domiciliario, industrial, alumbrado público. En las afueras del Puerto de Mazatlán, salida al sur,

se encuentra la termoeléctrica José Aceves Pozos, una de las más importantes en la región noroeste del país.

### **Reservas territoriales para el desarrollo urbano.**

La ciudad cuenta con terrenos ganados al mar, impactados reiteradamente por trabajos para el mejoramiento de la infraestructura y actividades portuarias, mediante rellenos provenientes del material producto del dragado de canales y nivelado a través de material pétreo y balastre obtenido de diferentes bancos que se explotan in situ.

La parte urbana de la ciudad de Mazatlán, que se caracteriza por ocupar infraestructura y desarrollo turístico-pesquero, no presenta ninguna reserva territorial, la ocupación de terrenos es superior del 90-95% y su desarrollo sustenta una de las actividades mercantes, pesqueras y turísticas de mayor importancia en la Costa del Pacífico Mexicano.

Otra parte importante de las reservas territoriales de la ciudad son los terrenos que se han ido restando al Estero del Infiernillo o los generados con la modificación del Estero del Sábalo, que ha dado hoy en día lo que se conoce como Marina Mazatlán.

El crecimiento de la mancha urbana imposible hacia el sur-suroeste por la presencia de las aguas oceánicas, ha encontrado su desarrollo en las últimas tres décadas hacia el norte-noreste, transformando terrenos ejidales y pequeñas propiedades en conjuntos habitacionales.

De acuerdo al PLAN DIRECTOR DE DESARROLLO URBANO DE LA CIUDAD DE MAZATLAN, SINALOA, 2014 – 2018, actualmente, el uso del suelo urbano está fuertemente influido por la situación económica de la región. Resulta evidente que la dispersión demográfica y su concentración y distribución determinan la demanda de los terrenos, su localización y aprovechamiento.

Los grandes problemas del suelo urbano que se presentan en Mazatlán son:

Insuficiencia de Reservas Territoriales  
Asentamientos Localizados en Zonas Peligrosas  
Irregularidad de la Tenencia de la Tierra  
Limitantes al Crecimiento de la Localidad

Entre las características físicas del suelo sobresale su topografía y su vulnerabilidad a las inundaciones y a la contaminación.

En materia administrativa ocupa un lugar preponderante el régimen de tenencia del área urbana y en cuanto al aspecto económico destaca el elevado valor adquirido por el suelo; los altos costos de urbanización e introducción de servicios, y la carencia de suelo urbano para satisfacer la demanda de estratos sociales de escasos recursos.

En la ciudad se distinguen básicamente cuatro zonas:

- A. ZONA COMERCIAL: Ubicada en el centro o primer cuadro.
  - B. ZONA INDUSTRIAL – PORTUARIA: Localizada en la parte sureste.
  - C. ZONA TURISTICA: Que se extiende a lo largo de la Bahía de Puerto Viejo hasta la Playa Cerritos y El delfín.
  - D. ZONA HABITACIONAL O VIVIENDA: Que constituye el área más extensa.
  - E. ZONA NUEVO MAZATLAN: Hacia la zona norte a lo largo del Estero del Yugo y Estero Escopamas.
- En la zona C. ZONA TURISTICA queda enclavado el proyecto que motiva este estudio.

### **Tipos de organizaciones sociales predominantes.**

Existe una participación importante de grupos e instituciones relacionadas con el bienestar del medio ambiente costero, como son: Acuario Mazatlán, CEMAZ, CIAD-Mazatlán, CICIMAR, UAS, U de O, UNAM-INTLMN entre otras, las cuales promueven, capacitan y educan a los diversos estratos de la comunidad en la protección al medio ambiente

- **Estructura de tenencia de la tierra.**

La zona del proyecto está definida como zona urbana, terreno rustico a la fecha con tenencia de particulares, pero por la magnitud del proyecto ejecutivo de mismo.

- **Competencia por el aprovechamiento de los recursos naturales.**

El recurso natural que se pretende aprovechar en la zona es la superficie total del terreno particular.

- **Identificación de los posibles conflictos por el uso, demanda y aprovechamiento de los recursos naturales entre los diferentes sectores productivos.**

No se prevé pueda existir conflictos por el establecimiento de este proyecto lícito.

#### IV.2.3. COMPONENTES BIOTICOS Y ABIOTICOS

COMPONENTE AMBIENTAL	DESCRIPCIÓN DE LA LÍNEA BASE
<b>SUELO</b>	<p>Uso de suelo.</p> <p>Actualmente el predio colinda [REDACTED] terreno baldío particular, al Este colinda [REDACTED] y al Oeste colinda con zona federal (playa) se destaca que el predio no se encuentra dentro de esta zona federal, el área en general está rodeada por edificaciones turísticas, como edificios departamentos, hoteles, casas habitaciones ya existentes y colindantes a la [REDACTED]. El predio se encuentra dentro del Plan Director del Desarrollo Urbano de la Ciudad de Mazatlán, Sinaloa; del periodo de 2014-2018 aprobado con fecha de 03 de marzo de 2014, cuyo uso de suelo es de ZONA HABITACIONAL CON DENSIDAD BAJA. (H05 Y ZONA DE RESERVA PARA EL CRECIMIENTO URBANO), por lo cual la Dirección de Planeación del Desarrollo Sustentable otorgo el DICTAMEN [REDACTED].</p> <p>El Sistema Ambiental, está en avanzado proceso de urbanización. Considerando que la ciudad de Mazatlán está en constante desarrollo, y tomando en cuenta la ubicación de la cuenca en una zona con potencial de demanda de vivienda de clase media y de espacios comerciales, es de esperarse que, en el corto plazo, el área urbanizada abarque toda la superficie de la cuenca que el Plan de Desarrollo Urbano contempla. En el presente estudio, previendo el desarrollo urbano que experimentará la cuenca, se considerará como urbana, toda el área determinada.</p> <p>El área del proyecto carece de todo tipo de vegetación forestal, corresponde a un predio urbano que se encuentra operando, que fue desmontada por actividades de urbanización entre los años 1970 a 1980, construcción de vialidades, fraccionamientos y servicios urbanos. En la Carta Uso de Suelo y Vegetación SERIE IV, MAZATLÁN F13-1-14 INEGI. se puede observar el área dentro de la zona urbana de Mazatlán.</p>
<b>ATMÓSFERA</b>	La zona se encuentra perturbada por diferentes actividades permanentes como zona urbana, habitacional y servicios comerciales, con el uso cotidiano de automotores sobre las [REDACTED].
<b>FLORA</b>	Dentro del proyecto no se encontró ninguna especie de vegetación forestal que pudiera ser afectada por los trabajos.
<b>FAUNA</b>	No hay presencia de fauna terrestre.
<b>CULTURA, ARQUEOLOGÍA</b>	No se identifica el sitio como área de interés cultural, arqueológico e histórico, por lo que no se considera alguna afectación.
<b>PAISAJE</b>	No existen elementos del paisaje que pudieran ser alterados al realizar las obras. Esta parte del proyecto no corresponde, ni está ubicada en ninguna área natural protegida.
<b>ECONOMÍA</b>	Es Parte del desarrollo habitacional y turístico de Mazatlán.

#### IV.3.- DIAGNOSTICO AMBIENTAL.

##### a) INTEGRACIÓN E INTERPRETACIÓN DEL INVENTARIO AMBIENTAL

El Sistema Ambiental, está en avanzado proceso de urbanización. Considerando que la ciudad de Mazatlán está en constante desarrollo, y tomando en cuenta la ubicación de la cuenca en una zona con potencial de demanda de Edificaciones turísticas como hoteles, torres departamentales, restaurantes, casas habitaciones y vivienda de clase media y de espacios comerciales, es de esperarse que, en el corto plazo, el área urbanizada abarque toda la superficie de la cuenca que el Plan de Desarrollo Urbano contempla. En el presente estudio, previendo el desarrollo urbano que experimentará la cuenca, se considerará como urbana, toda el área determinada.

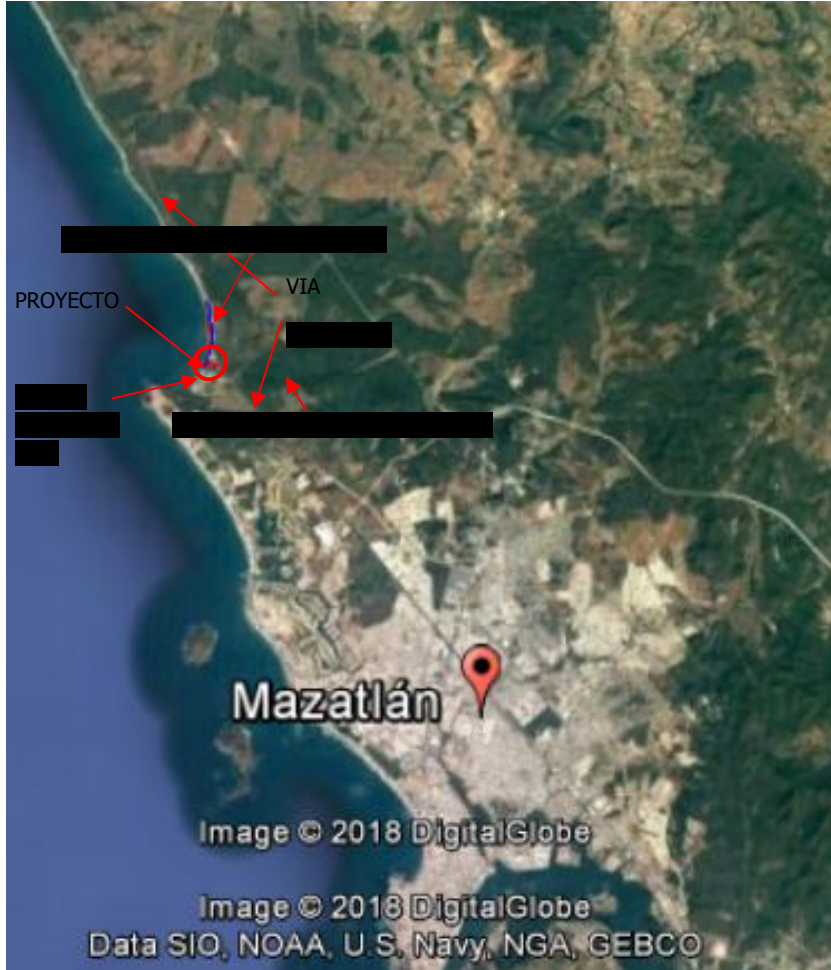
Nuestro proyecto es un Edificio de departamentos bajo el régimen de condominio regulado por la Ley sobre Régimen de Condominio, de Inmuebles para el Estado de Sinaloa.

El proyecto en una **superficie total de 1,935.532 m<sup>2</sup>**, el cual consiste en la Construcción, Operación y Mantenimiento de [REDACTED] a lo largo del predio frente a la playa. Estará compuesto por cajones de estacionamiento, acceso, lobby, explanada multiusos, palapa-cocina, servicios sanitarios, cuarto de máquinas, palapa snack bar, área de comedor, área camastros, zona deck y puff, alberca, escalinatas a playa, cisterna 1 y 2, fosa séptica, barda perimetral y asoleadero, palmeras y jardinería; el Muro de Contención a lo largo del predio del lado Oeste frente a la playa, con longitud de 20.65 m x ancho de 0.60 m, con una superficie de 12.754 m<sup>2</sup> (Tabla 4), en una **PROPIEDAD PRIVADA**, ubicada en [REDACTED]. El proyecto tiene homogeneidad con otros existentes, relacionados con la prestación de servicios de hospedaje, recreación, descanso, comerciales y corporativos.

Este ecosistema se relaciona con un sistema Urbano, que se caracteriza dentro de un Plan Director del Desarrollo Urbano de Mazatlán, Sinaloa; del periodo 2014-2018, de fecha 03 de Marzo de 2014, con relación con la actividad turística y de servicios conexos a esta actividad.

Esta zona ha tenido un impacto desde hace más de 5 décadas, principalmente por el desplazamiento de la actividad turística (que atrajo también población) desde la zona de Olas Altas y Avenida del Mar, la Zona Dorada y más allá con Marina Mazatlán, hacia la zona conocida como Cerritos y Nuevo Mazatlán. El proyecto tiene homogeneidad con otros existentes, relacionados con la prestación de servicios de habitacional, hospedaje, recreación y descanso (Figura 21)

**FIGURA 21. ÁREA DE ESTUDIO.**



**b) SÍNTESIS DEL INVENTARIO AMBIENTAL:**

La zona donde se localiza en la ciudad y Puerto de Mazatlán, en el extremo Noroeste de la misma, entre la zona urbana y aguas oceánicas. La zona ha sido modificada y utilizada durante las últimas cuatro décadas con actividades de relleno de terrenos, construcción de vialidades, edificios de hoteles, condominios, fraccionamientos, casas unifamiliares, restaurantes y comercios para atención al turismo.

Uso de suelo.

El Uso de Suelo en esta zona de acuerdo a Clasificación y Reglamentación de Zonas y Usos del Suelo del Plan Director del Desarrollo Urbano de Mazatlán, Sinaloa; del periodo 2014-2018, publicado el 03 de Marzo de 2014, el predio se encuentra dentro del Plan Director del Desarrollo Urbano de la Ciudad de Mazatlán, Sinaloa, por lo cual la Dirección de Planeación del Desarrollo Sustentable otorgo el [REDACTED]

[REDACTED] el Predio se encuentra ubicado en un área clasificada como [REDACTED] (Anexo 3). Existe infraestructura en los alrededores, zona urbana, vialidades servicios básicos; como desarrollos inmobiliarios urbanos como hoteles, fraccionamientos casas habitaciones, villas, centros recreativos (MAZAGUA), restaurantes, Centros de Investigación (CIAD, CRIP).

Flora (vegetación natural): Es una zona impactada sin vegetación natural.

Fauna: Sitio sin madriguera ni refugios.

Desarrollo socioeconómico.

La actividad pesquera es la actividad económica que cuenta con más empleo después de la urbana y turística, al fomentar una mayor y mejor infraestructura de apoyo se generan una derrama económica de primera importancia en el municipio de Mazatlán.

AGUA: El Predio es una zona sin escurrimientos superficiales por lo que no se afecta ninguna corriente hidráulica. Alrededor del predio.

ATMÓSFERA: Durante la Construcción Operación y mantenimiento del proyecto los vehículos de servicios y carga deberán cumplir con la NOM-041-SEMARNAT-2006, NOM-044-SEMARNAT-2006, NOM-045-SEMARNAT-1996, NOM-076-SEMARNAT-1995 y para minimizar los polvos furtivos los camiones de carga deberán contar con una cubierta para tras porte de materiales pétreos y el área donde se realicen nivelaciones deberá estar continuamente humectada con pipas de agua.

FLORA (VEGETACIÓN NATURAL): El Sistema Ambiental, está en avanzado proceso de urbanización. Considerando que la ciudad de Mazatlán está en constante desarrollo, y tomando en cuenta la ubicación de la cuenca en una zona con potencial de demanda de vivienda de clase media y de espacios comerciales, es de esperarse que en el corto plazo, el área urbanizada abarque toda la superficie de la cuenca que el Plan de Desarrollo Urbano contempla. En el presente estudio, previendo el desarrollo urbano que experimentará la cuenca, se considerará como urbana, toda el área determinada. El sitio se encuentra impactado en su totalidad sin vegetación natural, la vegetación existente es la que se ha ido desarrollando en áreas verdes de los desarrollos y de las avenidas urbanas.

FAUNA: De igual forma hace décadas que se desmonto el predio, la fauna existente fue ahuyentada, por ser una zona urbana, era una zona de paso de aves y animales terrestres entre mamíferos menores como roedores, ardillas, perros y gatos callejeros.

#### DESARROLLO SOCIOECONÓMICO.

La actividad pesquera es la actividad económica que cuenta con más empleo después de la turística, al fomentar una mayor y mejor infraestructura de apoyo (muelles, mantenimiento de dragados) se generan una derrama económica de primera importancia en el municipio de Mazatlán.



## V.- IDENTIFICACIÓN, DESCRIPCIÓN Y EVALUACIÓN DE LOS IMPACTOS AMBIENTALES.

### V.1.- METODOLOGÍA PARA EVALUAR LOS IMPACTOS AMBIENTALES:

#### IDENTIFICACIÓN, PREDICCIÓN Y EVALUACIÓN DEL IMPACTO AMBIENTAL:

A fin de considerar cualitativa y cuantitativamente las interacciones del proyecto con el medio ambiente, se utilizó el método de formación de matrices de Leopold.

Para el procedimiento de evaluación de consecuencias o afectaciones ambientales, se tomó en cuenta, las acciones del proyecto y recursos que se utilizan, definiendo:



- **Efecto ambiental:** se puede definir como un cambio adverso o favorable sobre un ecosistema, originalmente ocasionado por el hombre y casi siempre como consecuencia de un impacto ambiental.
- **Impacto ambiental:** se define como un juicio de valor que trata de calificar o estimar cualitativamente o cuantitativamente *a priori* un cambio o efecto ambiental.

Para evaluar el impacto ambiental se realiza:

a) Un listado, primera matriz (tabla 16), donde se expone cada acción correspondiente a construcción, operación y mantenimiento del sitio, su interacción con los componentes del ambiente, identificando el tipo de efecto y su impacto cualitativo.

b) En una segunda matriz (tabla 17), se considera el tipo de impacto, sus efectos y la estimación de su magnitud e importancia, estimación cuantitativa.

#### V.1.1.- Indicadores de impacto:

COMPONENTE AMBIENTAL	FUNCIONES	TIPO DE AFECTACIÓN
SUELO	Uso de suelo: 	
	<p>El Sistema Ambiental, está en avanzado proceso de urbanización. Considerando que la ciudad de Mazatlán está en constante desarrollo, y tomando en cuenta la ubicación de la cuenca en una zona con potencial de demanda de vivienda de clase media y de espacios comerciales, es de esperarse que, en el corto plazo, el área urbanizada abarque toda la superficie de la cuenca que el Plan de Desarrollo Urbano contempla. En el presente estudio, previendo el desarrollo urbano que experimentará la cuenca, se considerará como urbana, toda el área determinada. Este ecosistema se relaciona con un sistema socioeconómico, que se caracteriza dentro de un Plan Director Urbano (Ciudad de Mazatlán), con relación con la actividad Turística, comercial y corporativa, cuyo desarrollo ha sustentado una actividad desde hace más de seis décadas (1967).</p>	

	El área del proyecto no cuenta con vegetación forestal, las áreas aledañas fueron desmontadas por actividades de urbanización entre los años 1970 a 1980, construcción de vialidades, fraccionamientos y servicios urbanos. En la Carta Uso de Suelo y Vegetación SERIE IV, MAZATLÁN F13-1-14 INEGI. se puede observar el área dentro de la zona urbana de Mazatlán.	
FLORA	No se presenta ningún tipo de vegetación natural colindante y dentro de las áreas del proyecto.	El proyecto actual pretende la autorización de construir y desarrollar obras nuevas en una superficie de <b>1,664.19 m<sup>2</sup></b> .
FAUNA TERRESTRE	No existe ningún tipo de fauna dentro del terreno.	
AGUA	Siendo una zona con servicios urbanos, este desarrollo tiene un contrato con JUMAPAM para agua potable.	El proyecto cuenta con una Fosa Séptica.
ATMÓSFERA	La zona se encuentra perturbada por diferentes actividades permanentes como zona urbana y de servicios al desarrollo habitacional y turístico, con el uso cotidiano de automotores sobre la [REDACTED]	El Proyecto por acciones de construcción será temporal y cercana a la fuente donde se desarrolla el trabajo, así como por la maquinaria pesada que se utilizará para su construcción.
ECONOMÍA	Desarrollo socioeconómico. - El proyecto actual pretende la autorización de construir y desarrollar obras nuevas en una superficie de 4,825.97 m <sup>2</sup> .	Con la instalación de este proyecto se contribuirá al fortalecimiento del empleo y la economía de un importante renglón como es la actividad Inmobiliaria y la economía municipal en segundo término.  Empleo. - Generado por la actividad pesquera, servicios conexos y proveedores de insumos a la misma.

#### A) Indicadores de Impacto al suelo.

Se describen las obras y actividades del Proyecto en una superficie total de 1,664.19 m<sup>2</sup>, el cual consiste en la Construcción, Operación y Mantenimiento de un Salón de [REDACTED] a lo largo del predio frente a la playa. Estará compuesto por cajones de estacionamiento, acceso, lobby, explanada multiusos, palapa-cocina, servicios sanitarios, cuarto de máquinas, palapa snack bar, área de comedor, área camastros, zona deck y puff, alberca, escalinatas a playa, cisterna 1 y 2, fosa séptica, barda perimetral y asoleadero, palmeras y jardinería; el Muro de Contención a lo largo del predio del lado Oeste frente a la playa, con longitud de 20.65 m x ancho de 0.60 m, con una superficie de 12.754 m<sup>2</sup> (Tabla 4).

**TABLA 4.- DESCRIPCIÓN DE OBRAS**

CONCEPTO	OBSERVACIONES	SUPERFICIE DE DESPLANTE(m <sup>2</sup> )
ESTACIONAMIENTO	8 CAJONES Y 1 DE CARGA Y DESCARGA	115.07
ACCESO PRINCIPAL	ÁREA SEMITECHADA.	39.77
EXPLANADA MULTIUSOS	ABIERTA	198.00
COCINA	TECHO PALAPA	30.89
CUARTO DE MAQUINAS	FILTROS DE CARBÓN ACTIVADO, FILTROS DE AGUA POTABLE, CALENTADORES, BOMBAS, HIDRONEUMÁTICO	37.82
PALAPA SNACK BAR	TECHO DE PALAPA	12.57
ÁREA DE COMEDOR	ÁREA ABIERTA, MESAS Y SILLAS	273.88
ÁREA CAMASTROS	ABIERTA, CAMASTROS	182.54
ZONA DECK Y PUFF	ÁREA SEMITECHADA CON CAMASTROS	147.43
ALBERCA		200.00
MURO RAMPA	MURO DE CONTENCIÓN	21.98
ACCESO PLAYA	ESCALERAS Y PORTAL	4.00
ÁREAS DE MANIOBRA	ÁREA ABIERTA, ANDADORES, PASILLOS, BANQUETA	345.57
ESCALERAS 2DO. NIVEL	ACCESO 2DO. NIVEL ARRIBA CUARTO DE MAQUINAS	7.00
2DO. NIVEL SANITARIOS	BAÑOS HOMBRE Y MUJERES	47.67
BARDA PERIMETRAL	LADRILLO O BLOCK Y CONCRETO CON MALLA CICLONICA.	

FOSA SEPTICA	FOSA SEPTICA SUBTERRANEA CON DIMENSIONES DE 2.00 X 2.00 METROS, CON CAPACIDAD DE ALMACENAJE DE 10m <sup>3</sup> DE AGUA RESIDUAL.	9.00
CISTERNAS (2)	DOS CISTERNAS SUBTERRANEAS DE DIMENSIONES: (1) 2.5 m X 2.5 m X 2.3 m METROS CAPACIDAD 12.5 m <sup>3</sup> . (2) 3.5 M X 3.5 M X 2.3 M CAPACIDAD 24.5 m <sup>3</sup>	6.25 12.25
<b>SUPERFICIE TOTAL (m<sup>2</sup>)</b>		<b>1,664.19</b>

**FIGURA 1.- UBICACIÓN PROYECTO** [REDACTED] (google earth).



A continuación, se presentan las evidencias fotográficas de **las instalaciones existentes**.

FOTOGRAFÍAS VISTA INTERIOR DEL PREDIO



FOTOGRAFÍAS ZONA FEDERAL





## B) Indicador de impacto al Aire:

Respecto al aire o contaminación a la atmósfera, los efectos durante la construcción de las obras del proyecto serán poco significativos, el predio se encuentra en una zona y ambiente abierto, con corrientes continuas de aire, donde no se presentarán efectos negativos significativos.

Emissiones a la atmósfera: los generados por los motores de combustión de la diversa maquinaria utilizada.

Emissiones (ppm) de equipos

EQUIPO	NOx	SOx	PST
Camiones	42	4	3
Compresor	46	2	1
Revolvedora de concreto	22	2	1

## C) Indicadores de Impacto a la economía local y regional.

Otro indicador de impactos derivados por la futura construcción y operación del proyecto es la generación de una actividad sustentable en empleos e inversión, que beneficia a nivel local y regional. De esta forma podemos mencionar:

**TABLA 15.** INDICADORES DE IMPACTO POR ACTIVIDADES DE CONSTRUCCIÓN Y OPERACIÓN DEL PROYECTO A LA ECONOMÍA LOCAL Y REGIONAL

INDICADORES DE IMPACTOS	POR GENERAR	
	DIRECTOS	INDIRECTOS
EMPLEOS CONSTRUCCIÓN	200	450
EMPLEOS OPERACIÓN	25	85

## D) Indicadores de Impacto por la generación, manejo y disposición adecuada de residuos sólidos, líquidos y emisiones a la atmósfera.

### 1.- Generación de residuos sólidos, líquidos y emisiones a la atmósfera.

#### ➤ Residuos sólidos.

Madera, empaques de cartón, costalería que serán retirados por el servicio de limpieza municipal.

#### Residuos sólidos domésticos:

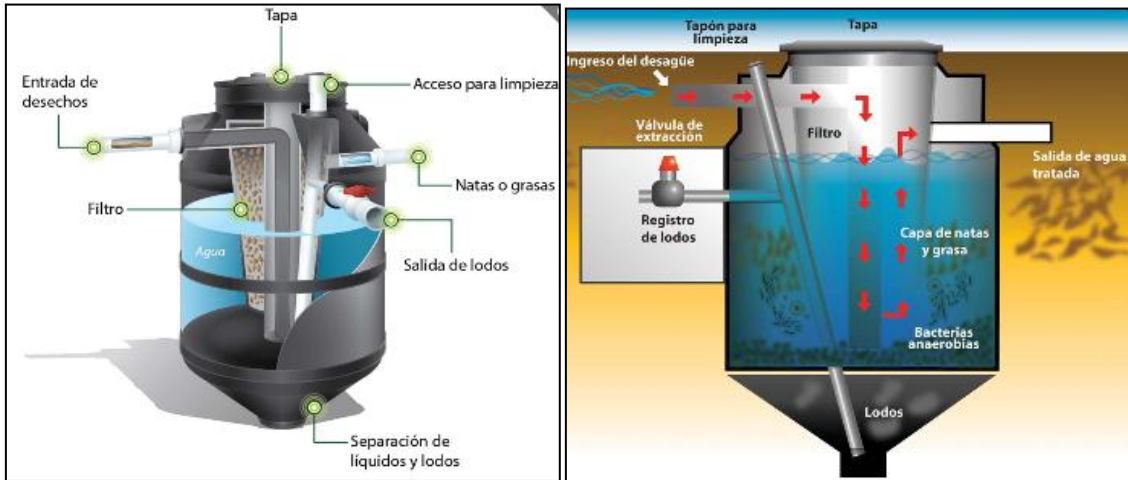
Basura orgánica e inorgánica, producto de los alimentos y sus envoltorios, que se consuman durante la hora de la comida. Estos serán recogidos en recipientes con bolsas seleccionados de desperdicios por categoría (orgánicos e inorgánicos) para luego ser retirados por el servicio de limpieza municipal.

#### ➤ Residuos sanitarios:

Las aguas residuales generadas en el proyecto serán depositadas en una fosa séptica, a la cual se le dará limpieza y mantenimiento periódicamente por parte de la empresa certificada NERMAR o HIDROCLEAN DE MÉXICO u similar.

El área de baños contará con una red interna de drenaje, interconectados a un Biodigestor Autolimpiable para recibir las aguas sanitarias, el cual se muestra en las siguientes figuras. (Cumple la NOM-006-CONAGUA-2007 Fosas Sépticas) (figura siguiente).

### BIODIGESTOR RP-7000



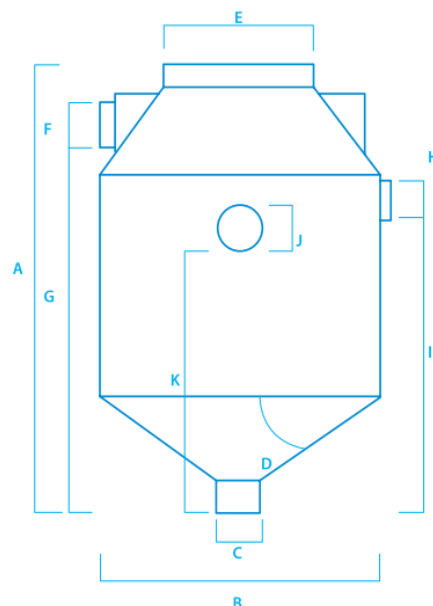
## 14. Especificaciones técnicas

Tabla 3. Biodigestor Autolimpiable.

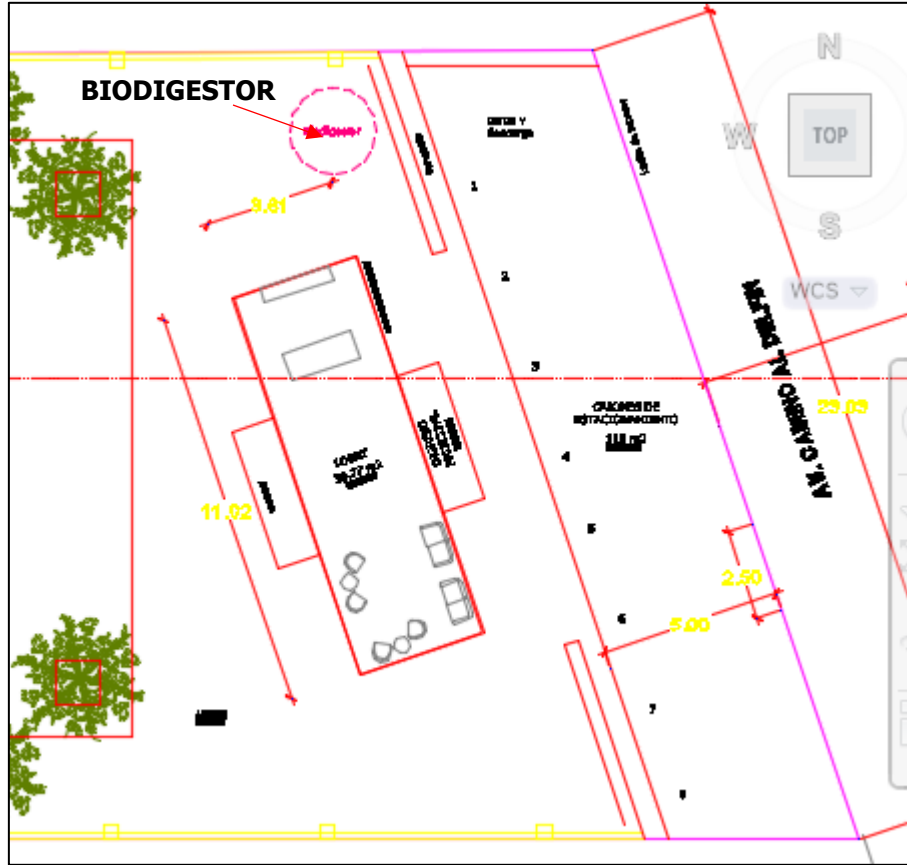
Modelo de Biodigestor	RP-600	RP-1300	RP-3000	RP-7000
Capacidad	600 L	1 300 L	3 000 L	7 000 L
Altura máxima con tapa	1.60 m	1.95 m	2.15 m	2.65 m
Diámetro máximo	0.86 m	1.15 m	2 m	2.4 m
Número de usuarios (zona rural, aportación diaria 130 litros / usuario)	5	10	25	60
Número de usuarios (zona urbana, aportación diaria 260 litros / usuario)	2	5	10	23
Número de usuarios (oficina, aportación diaria 30 litros / usuario)	20	43	100	233

Tabla 4. Dimensiones.

Tamaño Concepto	RP-600	RP-1300	RP-3000	RP-7000
A	1.60 m	1.90 m	2.10 m	2.60 m
B	0.86 m	1.15 m	2.00 m	2.50 m
C	0.25 m	0.25 m	0.25 m	0.25 m
D	45 grados	45 grados	45 grados	45 grados
E	18"	18"	18"	18"
F	4"	4"	4"	4"
G	1.33 m	1.64 m	1.83 m	2.38 m
H	2"	2"	2"	2"
I	1.27 m	1.54 m	1.68 m	2.27 m
J	2"	2"	2"	2"
K	1.15 m	1.39 m	1.48 m	1.87 m



**PLANO BIODIGESTOR RP-7000**



**2.- Manejo y disposición:**

Líquidos: Las aguas a utilizar serán de tipo doméstico será manejado por la Junta municipal de agua potable y alcantarillado de Mazatlán (JUMAPAM) y los residuos de tipo sanitario serán derivados a las fosas sépticas.

Sólidos: Cajas de cartón, envases de vidrio, latería, papel, etc.

Orgánicos: desperdicios de alimentos.

Inorgánicos: Basura en general.

Para su recolección se utilizara el servicio de limpieza Municipal.

Infraestructura para el manejo y la disposición adecuada de los residuos:

TIPO DE RESIDUO	MANEJO	DISPOSICIÓN
SÓLIDO	Cajas de cartón, envases de vidrio, latería, papel, etc	Recolección municipal.
ORGÁNICOS	Desperdicios de alimentos en bolsas de plástico.	Recolección municipal.
INORGÁNICOS	Bolsas de plástico	Recolección municipal.

**V.1.2.- LISTA DE ACTIVIDADES DEL PROYECTO:**

**ACTIVIDADES DE CONSTRUCCIÓN:**

El proyecto en una superficie total de 1,664.19 m<sup>2</sup>, consiste en la Construcción, Operación y Mantenimiento de [REDACTED] a lo largo del predio frente a la playa. Estará compuesto por cajones de estacionamiento, acceso, lobby, explanada multiusos, palapa-cocina, servicios sanitarios, cuarto de máquinas, palapa snack bar, área de comedor, área camastros, zona deck y puff, alberca, escalinatas a playa, cisterna 1 y 2, fosa séptica, barda perimetral y asoleadero, palmeras y jardinería; el Muro de Contención a lo largo del predio del lado Oeste frente a la playa, con longitud de 20.65 m x ancho de 0.60 m, con una superficie de 12.754 m<sup>2</sup> (Tabla 4).

### **ACTIVIDADES DE OPERACIÓN Y MANTENIMIENTO:**

Tal y como se ha descrito en el inciso: II.2.- Características particulares del proyecto.

El proyecto actual pretende la autorización de construir y desarrollar obras nuevas en una **superficie total de 1,664.19 m<sup>2</sup>**, un [REDACTED] con una superficie de **12.754 m<sup>2</sup>**. Se presenta la descripción de las obras existentes, Figura 1 (Plano 1), entre las que se encuentran las indicadas en la Tabla 4 y 5.



## 2.- OPERACIÓN Y MANTENIMIENTO.

Se considera con las diversas actividades de mantenimiento, una operación mínimamente de 50 años, cumpliendo con lo establecido en la normatividad estatal y municipal.

### ÁREA DE AFECTACIÓN CON EL PROYECTO.

De acuerdo con las acciones identificadas que producen una afectación en los componentes del medio ambiente urbano de la zona, el proyecto contempla acciones que previenen, mitigan y compensan algunas afectaciones, así como también incrementan en forma benéfica otras:

IMPACTO	MITIGACIÓN
Alteración de la calidad del suelo por el manejo de materiales de construcción, que se depositan en el suelo o son arrastrados en forma de partículas provocando alteraciones físico-químicas en el suelo.	Mantener el uso racional de materiales de construcción, así como una adecuada disposición de los restos de los mismos en tambores metálicos de 200 litros con tapa, principalmente durante época de lluvias. Mantener el almacén sin filtraciones de agua.
Alteración de la calidad del aire por la utilización de materiales de construcción.	Practicar el riego en áreas de circulación de vehículos, optimizar el uso, disposición y almacenamiento de materiales de construcción.
Alteración de la calidad del suelo y el aire por derrames de sustancias e inadecuada disposición de desechos y materiales producto de mantenimientos.	Uso eficiente de materiales y sustancias en mantenimientos, adecuada disposición y destino final de desechos de mantenimiento, adecuada aplicación de sustancias ocupadas en mantenimiento, para evitar derrames, conocimiento de ingredientes químicos principales en sustancias y materiales utilizados.
Alteraciones en el entorno y salud de operarios.	Uso adecuado de materiales y sustancias en mantenimientos, conocimiento de ingredientes químicos principales en sustancias y materiales empleados.
Modificación de la calidad del aire por emisiones de vehículos, produciendo gases de combustión que alterarán el medio ambiente local.	Verificación continua del parque vehicular de: ruido y emisiones, uso de silenciadores en vehículos pesados.
Por la instalación del Desarrollo Residencial, modificación del entorno de la zona, por los impactos mencionados anteriormente.	Generación de empleos, derrama económica a empresas y comercios relativos a la actividad.

### Caracterización de los impactos.

<b>TABLA 16. EVALUACIÓN DE IMPACTOS CUALITATIVOS.</b> <b>PROMOVENTE:</b>									
<b>PROYECTO:</b>									
MATRIZ DE IDENTIFICACION CON ESTIMACIONES CUALITATIVAS.		ACCIONES DEL PROYECTO							
ETAPAS DEL PROYECTO: A) CONSTRUCCIÓN B) OPERACIÓN		L	T	R	N	C	O	V	M
		I	E	E	I	O	B	V	M
		M	R	L	V	M	R	G	N
		P	R	L	E	P	A	E	T
		I	E	E	L	A		T	E
		E	N	N	A	C	C	A	N
		Z	O	O	C	T	I	C	I
		A			I	A	V	C	M
					O	C	I	I	I
					N	I	L	O	E
					I	O		N	N
					N	N			T
									O
	CALIDAD DEL AIRE				C		C		
	CALIDAD DEL AGUA								
	NIVEL DE RUIDO				C		C		
	PAISAJE				B		B		
	SUELO (USO Y/O MODIFICACION)				B		B		
	TOPOGRAFIA				B		B		
	VISUAL				B		B		
	TRANSITO (peatonal y vehicular)								
	VEGETACION								
	FAUNA								
	SALUD E HIGIENE								
	EMPLEO (directo e indirecto)				B		B		B
	COMERCIO (incluye impuestos)						B		B
	COMPUTO TOTAL				B= 5, C=2		B=6, C=2		B=2

<b>SIMBOLOGIA:</b> A = Impacto benéfico poco significativo B = Impacto benéfico significativo C = Impacto adverso poco significativo D = Impacto adverso significativo
--

ETAPAS DEL PROYECTO:

A) CONSTRUCCIÓN

B) OPERACIÓN

**TABLA 17. MATRIZ DE EVALUACION DE IMPACTOS AMBIENTALES**

**PROMOVENTE:** [REDACTED]

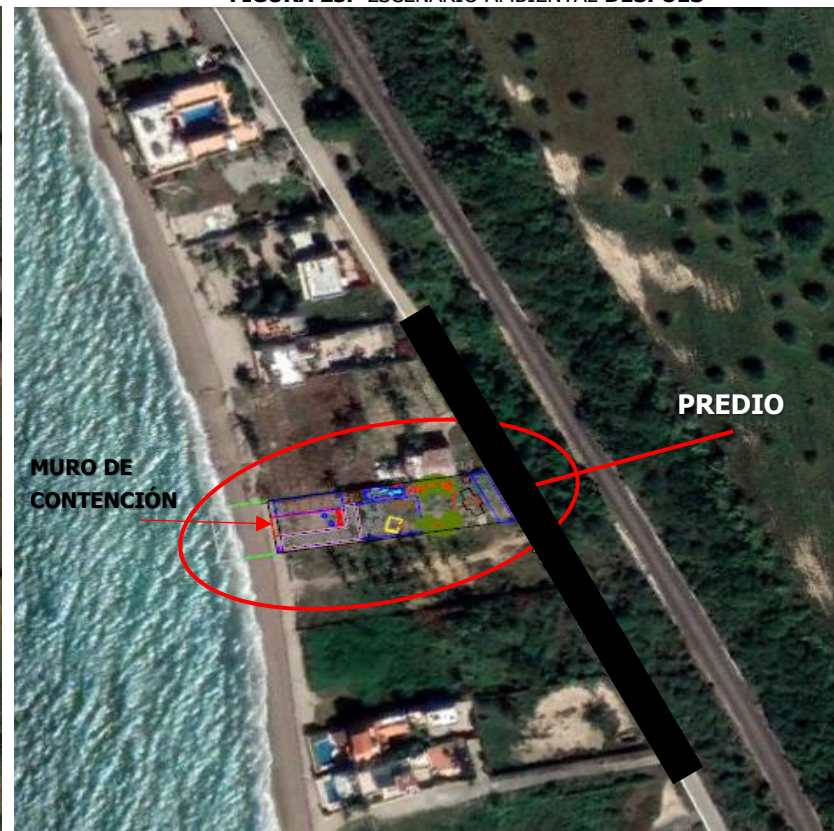
**PROYECTO:** [REDACTED]

ELEMENTOS Y CARACTERISITCAS AMBIENTALES SUSCEPTIBLES DE IMPACTO.	CARACTERISTICAS DE LOS IMPACTOS							DETERMINACION				EVALUACION				12											
	1	2	3	4	5	6	7	1	2	10		11															
	B E N E F I C I O	A D V E R S O	D I M I N U T I V O	I N D I C I D O	T R A N S I E N D I C I O	P E R J U D I C I O	L E C I O N A R I O	A L T E R A C I O N A R I O	R I S C O	R E S U L T A D O	R E P A R A C I O N A R I O	M M D I C I O	P D O L T I C I O	D O C U M E N T A C I O	L M S C S A		I O E R I P	G D V I N A	R E E T R	R R I E	O D O C M N	O P T A E	C T O	ETAPA Y ACTIVIDAD GENERADORA DEL IMPACTO			
CALIDAD DEL AIRE		X		X	X	X		X	X		X			X	X											A	
CALIDAD DEL AGUA																									X		B
NIVEL DE RUIDO		X	X	X	X	X		X	X		X			X	X												A
PAISAJE	X	X		X	X	X			X		X																
SUELO			X	X	X		X	X		X				X		X											A
TOPOGRAFIA	X	X		X	X	X			X		X																
VISUAL	X	X		X	X	X			X		X																A
TRANSITO (peatonal y vehicular)																											
VEGETACION																									X		
FAUNA																								X			
SALUD E HIGIENE																											
EMPLEO (directo e indirecto)	X	X		X	X																						A
COMERCIO (incluye impuestos)	X		X	X	X																						A

**FIGURA 22. ESCENARIO AMBIENTAL ANTES**



**FIGURA 23. ESCENARIO AMBIENTAL DESPUÉS**



### 23. Uso actual del suelo (comprendido el aprovechamiento del agua):

- (a) dentro del sitio Ramsar: y en la zona circundante. Ver Tabla 6.  
 (b) en la zona circundante /cuenca:

**TABLA 6. CRITERIOS DEL SITIO RAMSAR**

ZONA DE RESERVA (AREA NUCLEO) 1 2 APROVECHAMIENTO 3 APROVECHAMIENTO ZONA DE AMORTIGUAMIENTO NORTE MARMOL PUNTA GRUESA	PROTECCIÓN	AREA NATURAL ASENT. HUMANO 2 FLORA Y FAUNA TURISMO 1 3	FLORA Y FAUNA 1 3	TURISMO ACUACULTURA 3 2 y 3 FORESTAL NO 3	ASENT. HUMANOS INDUSTRIAL
	CONSERVACIÓN 4		ASENT. HUMANOS	TURISMO FLORA Y FAUNA ACUACULTURA MADERABLE 2	ASENT. HUMANOS INDUSTRIAL 4 2 2 y 3
SALINITAS BOSQUE CEMEX	CONSERVACIÓN 5 6 APROVECHAMIENTO	FLORA Y FAUNA 2 FLORA Y FAUNA 1	PESCA ACUACULT. CORR. NAT. TURISMO	TURISMO ACUACULTURA 2 3 4 FORESTAL PECUARIO 3 AGRICULTURA	INDUSTRIAL FORESTAL ASENT. HUM. 3 2 2 2 INDUSTRIAL ASENT. HUM. 2 INDUSTRIAL
EL VERDE RANCHO DON GUILLERMO 7 8	RESTAURACIÓN APROVECHAMIENTO	FLORA Y FAUNA RECURSO HIDRICO* PECUARIO 2 1	PESCA TURISMO PECUARIO	ACUACULTURA TURISMO 3 1 AGRICULTURA	ASENT. HUM. 3 Y 2 3 1 INDUSTRIA
BOSQUE KM 45 VALLE AGRICOLA QUELITE 9 10	RIO CONSERVACIÓN APROVECHAMIENTO	FLORA FAUNA AGRICULTURA 2 2	CORREDOR NATURAL	TURISMO FLORA Y FAUNA	ASENT. HUM. AGRIC. PECUARIO 3 1
CHUCHUPIRAS-PIEDRAS NEGRAS ZONA DE AMORTIGUAMIENTO TAPAHUITO 12 13	KELLY DE SUR APROVECHAMIENTO CONSERVACIÓN	PECUARIO 2 CORREDOR TURISMO NATURAL	AGRICULTURA TURISMO FLO Y FAUNA TURISMO 3 TURISMO	TURISMO AGRICULTURA 2 3 3 4 TURISMO	INDUSTRIA 2 2 y 3 INDUSTRIA
	APROVECHAMIENTO CONSERVACIÓN		FLORA Y FAUNA ACUACULT. 3 3	TURISMO 4 ACUACULTURA	INDUSTRIA 2 2 ASENT. HUM. INDUSTRIA
EL YUGO ESCOPAMA 14 15	CONSERVACIÓN	AREA NATURAL CORREDOR NATURAL** PESCA 2 3		TURISMO	ASENT. HUM. INDUSTRIA 4
EJIDO VENADILLO ZONA URBANA MAZATLAN	CONSERVACIÓN 16 17 APROVECHAMIENTO 1	AREA NATURAL CORREDOR NATURAL 3 ASENT. HUMANO	TURISMO	TURISMO ASENT. HUMANOS 3 1	INDUSTRIAL 1 Y 2 1 Y 2 INDUSTRIA

**El área roja corresponde al área del proyecto.**

El sitio de ejecución del proyecto se encuentra en la parte sur del RAMSAR en la zona conocida como Nuevo Mazatlán dentro del Plan de desarrollo Urbano de Mazatlán, en esta zona la carretera Habal-Cerrito forma un parteaguas, ya que los humedales se encuentran de esta carretera hacia el norte de manera dispersa y la zona núcleo de protección de tortuga se encuentra en la costa. El Proyecto se ubica al costado Noroeste de la carretera mencionada. El sitio donde se localiza corresponde de acuerdo a la ficha del RAMSAR, a un área de turismo hasta asentamiento humano e industria.

Por las distancias de este hasta los humedales importantes, el proyecto no afecta de manera directa a los mismos.

El predio se encuentra dentro del Plan Director del Desarrollo Urbano de la Ciudad de Mazatlán, Sinaloa; del periodo de 2014-2018 aprobado con fecha de 03 de marzo de 2014, corresponde a lote de Terreno urbano con Clave Catastral No. [REDACTED], ubicado dentro del perímetro urbano de la Ciudad de Mazatlán, Sinaloa, por ubicada [REDACTED], tal y como se aprecia en el Plano No. 1, que se anexa (Figura 2). Las colindancias del terreno, son las siguientes:

AL NORTE: [REDACTED]  
AL SUR: [REDACTED]  
AL ESTE: [REDACTED]  
AL OESTE: [REDACTED]

#### **ETAPA DE MANTENIMIENTO.**

Implementación de un programa de mantenimiento permanente con el objetivo de mantener en excelentes condiciones las instalaciones del proyecto en general.

En este apartado, por las características propias del proyecto se definen tres grandes rubros: Infraestructura, Servicios y educación.

#### **Infraestructura y servicios:**

a. Las vialidades deberán estar sujetas a un constante programa de mantenimiento, arborizadas, utilizando en banquetas y camellones, en primer término vegetación nativa típica de la región, completada con jardinería.

b. Se dispondrán de suficientes contenedores con tapa, para recolectar la basura doméstica producida por el Desarrollo.

#### **Educación:**

c. Los residuos sólidos deberán separarse los orgánicos de los inertes, los primeros, domésticamente se deberán almacenar temporalmente en un área fría para dilatar su descomposición y los segundos, separar los reciclables y disponer periódicamente en el relleno sanitario municipal los que no tengan ninguna utilidad de rehúso.

d. Se deberá establecer un programa de educación ambiental para los huéspedes del complejo, para el adecuado manejo del entorno, mismo que deberá ser transmitido mediante folletos y señalizaciones a los usufructuarios del proyecto.

e. De igual manera, se deberá establecer entre los trabajadores un programa de capacitación contra siniestros naturales, como es el caso de ciclones, huracanes, sismos y/o eventos antropogénicos, con el fin de tomar las medidas conducentes ante eventuales desastres.

Estos aspectos se contemplan en general para la totalidad del complejo turístico, conformado por el hotel, así como el área que se está destinando para el comercio.

El equipo utilizado y materiales empleados para el mantenimiento dependerán del área específica donde se lleve a cabo las labores respectivas de mantenimiento. Por lo que mínimamente se deberán seguir las siguientes recomendaciones:

AREA	EQUIPO	MATERIAL
Gerencia de Mantenimiento	Computadora, escritorio, teléfono, radio	Papelería en general.
Mantenimiento Operativo	Red de limpieza de alberca, kit de llaves de diferentes medidas, equipo de carpintería, botas, guantes.	Cloro, tubería de cobre, madera, pintura, desengrasantes, tubos de PVC, etc.
Mantenimiento de Lavandería, Teléfonos y Sistemas de T.V.	Kit de herramientas de diferentes medidas, guantes, botas.	Cables telefónicos, accesorios diversos.
Mantenimiento a Cuartos	Brochas, taladros, kit de herramientas, guantes y equipo de plomería.	Pintura, tubería, cables eléctricos.
Mantenimiento A, C y Pintura	Brochas, mangueras, manómetros, kit de herramientas.	Pinturas, selladores y refrigerantes.
Mantenimiento Jardines	Tijeras, palas, rastrillo, escoba, etc.	Tierra, fertilizantes, etc.

### V.1.3.- Criterios y metodologías de evaluación:

#### V.1.3.1.- Criterios:

IDENTIFICACIÓN Y EVALUACIÓN DE LOS RECURSOS DEL MEDIO AMBIENTE, QUE PUDIERAN SER AFECTADOS CON LAS ACCIONES DE LA CONSTRUCCIÓN Y OPERACIÓN DEL PROYECTO:

- **Identificación del impacto:**

En la Tabla 16, se pondera el efecto cualitativo del impacto, la significancia positiva o adversa (característica del impacto), su determinación y su evaluación de la relación con la acción del proyecto-Ambiente.

Tipos de impactos identificados:

- Impacto adverso poco significativo:** Se refiere a un impacto cuyo efecto se puede mitigar, al considerar, ya sea un uso adecuado del recurso que sustente una actividad a largo plazo, la compatibilidad, temporalidad o la posibilidad de acciones que permitan disminuir o prevenir el efecto.
- Impacto adverso significativo:** Este se considera cuando el impacto no es mitigable y aun cuando cese la actividad por acciones o mecanismos naturales pueda volver a recuperarse.
- Impacto benéfico poco significativo:** Cuando el impacto puede tener un efecto indirecto y acumulativo sobre un aspecto del medio ambiente incluyendo los socioeconómicos.
- Impacto benéfico significativo:** Cuando el impacto tiene una repercusión intensa sobre un aspecto del medio ambiente incluyendo los socioeconómicos.
- Impacto compensado:** Se refiere a un efecto que se equilibra, es decir, cuando un elemento del medio ambiente tiene un uso compatible y sustentable con la actividad generadora del impacto.
- Impacto desconocido:** Cuando su efecto no es directo, pudiendo ser benéfico o adverso, dependiendo de sí el impacto puede ser mitigado.

- **Evaluación del Impacto:**

La Tabla 17 presenta la matriz de evaluación cuantitativa con cada uno de los elementos y características del medio ambiente susceptibles de impacto en contraposición con las características de los impactos, determinación y evaluación.

Las características del Impacto son:

- Carácter genérico del impacto:** Puede ser benéfico o adverso, respecto al estado previo a la actividad.
- Tipo de impacto:** Se refiere a la inevitabilidad en que se produce sobre el factor del medio ambiente, pudiendo ser directo con efecto más previsible, de menor duración y más inevitable; o indirecto son de tipo neutro, pudiendo ser benéfico o adverso, considerando el efecto deseado de orden ecológico o humano (socioeconómico).

- 3) **Duración del impacto:** Con respecto al tiempo el efecto puede ser temporal, si el efecto cesa o se degrada su acción, o permanente, si es constante su intensidad o se incrementa por acción acumulativa.
- 4) **Área de efecto del impacto:** Se considera localizado si la afectación es puntual o local, y extensivo para casos de tener un efecto regional o generalizado.
- 5) **Localización del impacto:** Actúa como complemento del anterior, definiendo la manifestación del efecto, ya sea cercano a la fuente o alejado de la fuente.
- 6) **Se refiere a la capacidad de asimilación de los elementos del medio ambiente:** Considerando que el efecto del impacto es asimilado por los mecanismos del medio ambiente, puede ser reversible, sin embargo, si el efecto continúa se considera irreversible.
- 7) **Factor de recuperación del impacto:** Se considera recuperable cuando el impacto puede ser reducido o anulado, se logren o no las condiciones de "estadio cero". En caso contrario cuando no se pueden tomar medidas específicas para el efecto, el impacto será irrecuperable.

#### **Determinación del impacto:**

- 8) **Medidas de mitigación:** Considera la posibilidad de reducir o evitar el efecto de un impacto, mediante acciones aplicadas a la actividad u obra.
- 9) **Probabilidad de ocurrencia:** Se toma en cuenta la ocurrencia del efecto provocado por el impacto en circunstancias extraordinarias: A) alta; M) media; B) baja.

Evaluación del impacto:

- 10) **Magnitud del impacto:** Se clasifica de manera diferente para los adversos y los benéficos:

Impacto adverso:

- **Ligero o compatible:** Efecto de poca importancia, con recuperación en corto plazo al cesar la actividad.
- **Moderado:** La recuperación del efecto requiere de un plazo medio para recuperar las condiciones semejantes a las previas a la actividad.
- **Severo:** La magnitud del efecto requiere de medidas para recuperar, compensar o restablecer las condiciones originales del medio ambiente, después de un plazo largo.
- **Crítico:** La magnitud del impacto es superior al umbral aceptable. Se puede producir pérdida permanente de las condiciones o características ambientales, sin probabilidad de recuperación, incluso con la aplicación de medidas específicas.

Impactos benéficos:

- **Ligero o compatible:** Magnitud del efecto de baja importancia, los beneficios a largo plazo.
- **Moderado:** Su magnitud tiene un beneficio sin repercusión importante sobre las condiciones ambientales.
- **Severo:** Efecto con magnitud significativa e intensa en las condiciones del medio ambiente.
- **Crítico:** La magnitud del efecto es altamente positiva, incrementado la calidad de las condiciones del elemento o condición ambiental.

#### **V.1.3.2.- Metodologías de evaluación y justificación de la metodología utilizada:**

Se puede estimar que los impactos ambientales positivos y negativos, ocasionados por actividades, en su cómputo total nos indican un efecto poco significativo por las acciones de obra del proyecto, algunos incluso se consideran compensados entre sí, de tal forma que la sumatoria final nos indica una acción con efectos favorables, por tanto compensatoria, debido a:



1	Afecta puntual y de manera localizada la dinámica natural del medio ambiente con vinculación al Plan Director de Desarrollo Urbano de Mazatlán.
2	No crea barreras físicas limitativas al desarrollo o desplazamiento de la flora y/o fauna.
3	El área no se considera con cualidades estéticas únicas o excepcionales.
4	Es una zona considerada con atractivo turístico.
5	No es una zona arqueológica o de interés histórico.
6	No se encuentra cerca de un área natural protegida.
7	No modifica la armonía visual, la favorece con el concepto del proyecto.

La metodología utilizada es la Matriz de Leopold; son cuadros de doble entrada en las cuales se disponen las acciones del proyecto causa de impacto y en la otra los elementos o factores ambientales relevantes receptores de los efectos. En la matriz de Leopold (Tablas 16 y 17), se señalan las casillas donde se pueden producir una interacción, las cuales identifican impactos potenciales, cuya significación habrá de evaluarse posteriormente. Esto último debido a que la matriz de Leopold, no es propiamente un modelo para realizar estudios de impacto ambiental, sino una forma de visualizar los resultados de tales estudios, así esta matriz solo tiene sentido si está acompañada de un inventario ambiental (inciso IV), y de una explicación sobre los impactos identificados, de su valor (inciso V.1.2), de las medidas para mitigarlos, y de un programa de seguimiento y control (inciso VI).

## VI.- MEDIDAS PREVENTIVAS Y DE MITIGACIÓN DE LOS IMPACTOS AMBIENTALES.

### VI.1.- Descripción de la medida o programa de medidas de mitigación por componente ambiental:

Con el propósito de prevenir y mitigar los impactos ambientales identificados, el organismo proponente del presente estudio manifiesta estar en la mejor disposición de cumplir con el compromiso de llevar a cabo los siguientes programas a corto, mediano y largo plazo. La mitigación de los impactos ambientales por generar en el proyecto

. Promovido por en la construcción y operación de la obra, deberán ser mitigados mediante actividades específicas que se realizarán en tiempo y forma que determine la propia operación del proyecto. Estos serán tratados de acuerdo a lo expuesto en el capítulo anterior (V), presentando los Indicadores de impacto y posteriormente la forma de prevención, mitigación o compensación de las afectaciones:

#### IMPACTOS Y MEDIDAS DE MITIGACIÓN PROPUESTAS

ETAPA Y ACTIVIDAD		IMPACTOS AMBIENTALES		MEDIDA DE MITIGACIÓN	
CONSTRUCCIÓN OPERACIÓN Y MANTENIMIENTO		TRASFORMACIÓN DE LA TOPOGRAFÍA DEL TERRENO NATURAL.		1, 2, 3 y 4.	
MEDIDAS DE PREVENCIÓN, MITIGACIÓN O COMPENSACIÓN DE LAS AFECTACIONES					
NÚM.	FACTOR AMBIENTAL	ACTIVIDAD	IMPACTO	DONDE OCURRIRÁ	MEDIDA PROPUESTA
1	AIRE	1) Operación de maquinaria.	1) aumento de los niveles de contaminantes en los sitios donde exista movimiento y operación de maquinaria. 2) aumento en los niveles de partículas suspendidas en los frentes de obra.	En áreas puntuales en estacionamiento.	1. Verificación vehicular. Vehículos, maquinaria y equipo operen en óptimas condiciones mecánicas.
2	SUELO	Generación de desechos sólidos y líquidos.  Depósito de material de desperdicio.	La disposición inadecuada de desechos redundará en la contaminación del suelo, si hubiera derrames también del agua superficial y por infiltración, del agua subterránea.	En área del proyecto.	1. Verificación vehicular. Vehículos, maquinaria y equipo operen en óptimas condiciones mecánicas. 2. Instalación de sanitarios móviles en proporción de uno por cada 10 trabajadores o fracción de esta cantidad.
3	FLORA		<b>No existe impacto sobre la vegetación</b> , el sitio del proyecto está delimitado y se encuentra sin vegetación forestal.		3. Revegetación de áreas internas (áreas de jardines) del proyecto, con plantas regionales y vegetación ornamental.
4	FAUNA		<b>No existe impacto sobre la fauna</b> , el sitio del proyecto está delimitado.		
5	AGUA	Operación Residencial	Aguas residuales	No existe sistema de drenaje.	4. Los residuos de tipo sanitario serán derivados a la fosa séptica.

## MEDIDAS DE PREVENCIÓN, MITIGACIÓN, RESTAURACIÓN Y CONTROL DE IMPACTOS:

Es necesario contar con medidas de mitigación del proyecto, para evitar daños ambientales provocados por la construcción, operación y mantenimiento, tomas las siguientes medidas de mitigación:

IMPACTOS	MEDIDA
<b>SUELO.</b>	<b>MITIGACIÓN</b>
El proyecto en una superficie total de 1,664.19 m <sup>2</sup> , consiste en la Construcción, Operación y Mantenimiento de [REDACTED] a lo largo del predio frente a la playa. Estará compuesto por cajones de estacionamiento, acceso, lobby, explanada multiusos, palapa-cocina, servicios sanitarios, cuarto de máquinas, palapa snack bar, área de comedor, área camastros, zona deck y puff, alberca, escalinatas a playa, cisterna 1 y 2, fosa séptica, barda perimetral y asoleadero, palmeras y jardinería; el Muro de Contención a lo largo del predio del lado Oeste frente a la playa, con longitud de 20.65 m x ancho de 0.60 m, con una superficie de 12.754 m <sup>2</sup> (Tabla 4).	Se aislará el área donde se esté trabajando en las obras de hasta los límites que se marcan en el proyecto.  Realizar estrictamente la construcción de las obras y actividades que se tienen contemplados. No afectar mayores áreas con construcción, así mismo no tirar en ellas basura, desperdicios de construcción y otros productos nocivos a la salud o que propicien contaminación.
<b>AGUA</b>	
Serán derivados a una fosa séptica.	Para la alimentación del servicio del agua potable se conectará a la red de servicio de JUMAPAM.
<b>ATMÓSFERA</b>	
Generación de partículas, polvo y humos.	Los camiones de volteo que transporten materiales, lo harán con una lona que cubre el producto y respetando un límite de velocidad, que por ende ayude a la minimización de la dispersión y propagación de polvo.  De ser necesario humectar los sitios de obra donde haya desprendimiento de polvos furtivos.
Generación de humos y gases.	Uso de maquinaria en buen estado.  Se contará con un programa de mantenimiento preventivo de los vehículos que se utilicen, que contemple el calendario de afinaciones o en su defecto reparaciones de motor.
Generación de ruidos.	Uso de maquinaria en buen estado.  Se hará extensivo el uso obligatorio en los vehículos que se utilicen de tubos de escape en buen estado y con silenciador, así también que se contemple el calendario de afinaciones o en su defecto reparaciones de motor que prevenga el funcionamiento normal, sin ruidos por fallas de funcionamiento.  El nivel de intensidad en la etapa de la construcción estará restringido a los motores del equipo de construcción de obras, el cual fluctuará entre los 70 y 80 decibeles en las cercanías del equipo por lo que los operadores estarán obligados a portar equipo de protección en los oídos. Por el área despejada donde se realizarán las actividades, a 10 metros el nivel sonoro disminuye a niveles tolerables y a más allá de 50 metros se vuelve definitivamente no molesto.
<b>IMPACTOS A LA FLORA Y FAUNA</b>	El Predio presenta se encuentra sin vegetación forestal y no existe ningún tipo de fauna, ni áreas de nidación o refugio.
<b>IMPACTOS ESTÉTICOS Y DE INTERÉS HUMANO</b>	
Generación de ruido por parte de los camiones y vehículos.	Mantener en buen estado los vehículos que se utilizarán. Uso obligatorio de escapes con silenciadores de motor en buen estado.
Afectación del paisaje.	Se cumplirá con los requerimientos de construcción del Municipio.
<b>OPERACIÓN</b>	Se cumplirá con las especificaciones técnicas y de infraestructura que exige la actividad y el cumplimiento de las normas enumeradas en el Capítulo III.

### A) Indicadores de Impacto al suelo.

El proyecto actual se encuentra dentro del mismo polígono y es la continuación de las obras y actividades propuestas, que se pueden observar en la figuras 1 y 2, plano 1, se localiza dentro del perímetro urbano de la Ciudad de [REDACTED]

[REDACTED], el predio se encuentra dentro del Plan Director del Desarrollo Urbano de la Ciudad de Mazatlán, Sinaloa; del periodo de 2014-2018 aprobado con fecha de 03 de marzo de 2014, cuyo uso de suelo es de USOS TURISTICOS, por lo cual la Dirección de Planeación del Desarrollo Sustentable otorgo el [REDACTED], el Predio se encuentra ubicado en un área clasificada como [REDACTED] (Anexo 3).

### B) Indicador de Impacto al aire:

Respecto al aire o contaminación a la atmósfera, los efectos durante la construcción de las obras del proyecto será poco significativa, los predios que se encuentran en la zona cuentan con poca densidad de población que permanezca de manera permanente y el movimiento de tierra para construir los edificios se minimizará aplicando riegos con agua para evitar emisiones de polvos furtivos hacia la atmosfera.

### C) Indicadores de Impacto a la economía local y regional.

Otro indicador de impactos derivados por la futura construcción y operación del proyecto es la generación de una actividad sustentable en empleos e inversión, que beneficia a nivel local y regional. De esta forma podemos mencionar:

INDICADORES DE IMPACTO POR ACTIVIDADES DE CONSTRUCCIÓN Y OPERACIÓN DEL PROYECTO A LA ECONOMÍA LOCAL Y REGIONAL

INDICADORES DE IMPACTOS	POR GENERAR	
	DIRECTOS	INDIRECTOS
EMPLEOS CONSTRUCCIÓN	200	450
EMPLEOS OPERACIÓN	25	85

### D) Indicadores de Impacto por la generación, manejo y disposición adecuada de residuos sólidos, líquidos y emisiones a la atmósfera.

#### 1.- Generación de residuos sólidos, líquidos y emisiones a la atmósfera.

- Emisiones de ruido: Los generados por la diversa maquinaria.

Equipo	Etapas	Cantidad	Tiempo empleado en la obra <sup>1</sup>	Horas de trabajo diario	Decibeles emitidos <sup>2</sup>	Emisiones a la atmósfera (g/s) <sup>2</sup>	Tipo de combustible
Excavadora	Constn	1	30	8	88	1.7318	Diesel
Camiones Volteos	Constn	3	60	8	90	1.5624	Diesel

- **Residuos sólidos domésticos:**

Basura orgánica e inorgánica, producto de los alimentos y sus envoltorios, que se consuman durante la hora de la comida. Estos serán recogidos en recipientes con bolsas seleccionados de desperdicios por categoría (orgánicos e inorgánicos) para luego ser retirados por el servicio de limpieza municipal.

- **Residuos sólidos.**

Madera, empaques de cartón, costalera, que serán retirados por el servicio de limpieza municipal.

- **Residuos sanitarios:**

Los residuos provenientes de los baños y cocina, serán conducidos al colector de aguas residuales serán derivados a la fosa séptica.

## 2.- Manejo y disposición:

Líquidos:

El área de baños contará con una red interna de drenaje, interconectados a un Biodigestor Autolimpiable para recibir las aguas sanitarias, el cual se muestra en las siguientes figuras. (Cumple la NOM-006-CONAGUA-2007 Fosas Sépticas).

Sólidos: Cajas de cartón, envases de vidrio, latería, papel, etc.

Orgánicos: desperdicios de alimentos.

Inorgánicos: Basura en general.

Para su recolección se utilizara el servicio de limpieza Municipal.

Infraestructura para el manejo y la disposición adecuada de los residuos:

TIPO DE RESIDUO	MANEJO	DISPOSICIÓN
SÓLIDO	Cajas de cartón, envases de vidrio, latería, papel, etc.	Recolección municipal.
ORGÁNICOS	Desperdicios de alimentos en bolsas de plástico.	Recolección municipal.
INORGÁNICOS	Bolsas de plástico	Recolección municipal.

## VI.2.- Impactos residuales.

La afectación con esta obra será sobre una superficie total de 1,664.19 m<sup>2</sup>, consiste en la Construcción, Operación y Mantenimiento de [REDACTED] a lo largo del predio frente a la playa. Estará compuesto por cajones de estacionamiento, acceso, lobby, explanada multiusos, palapa-cocina, servicios sanitarios, cuarto de máquinas, palapa snack bar, área de comedor, área camastros, zona deck y puff, alberca, escalinatas a playa, cisterna 1 y 2, fosa séptica, barda perimetral y asoleadero, palmeras y jardinería; el Muro de Contención a lo largo del predio del lado Oeste frente a la playa, con longitud de 20.65 m x ancho de 0.60 m, con una superficie de 12.754 m<sup>2</sup> (Tabla 4).

## VII.- PRONÓSTICOS AMBIENTALES Y EN SU CASO, EVALUACIÓN DE ALTERNATIVAS.

### VII.1.- Pronóstico del escenario.

#### ESCENARIO ACTUAL. (Figura 22)

El área directa de influencia del proyecto se delimita dentro del Plan Director del Desarrollo Urbano de Mazatlán, Sinaloa; 2014 – 2018, Publicado el 03 de Marzo de 2014. Esta zona ha tenido un impacto desde hace más de seis décadas, principalmente por las necesidades de desarrollo y espacios de la actividad turística, convirtiéndose en parte importante del desarrollo de los servicios turísticos en la ciudad, el proyecto se ubica en la [REDACTED].



El sitio es un terreno particular, con una superficie de 1,935.53 m<sup>2</sup>, ubicado en la [REDACTED], se encuentra sin vegetación forestal y fauna, está totalmente rodeada por otros lotes baldíos y edificaciones hoteleras, es un lote baldío como se puede observar en las imágenes del Google y fotos tomadas al interior del terreno.

**FIGURA 22.** ESCENARIO AMBIENTAL ANTES



A continuación, se presentan las evidencias fotográficas de las instalaciones existentes.

FOTOGRAFÍAS VISTA INTERIOR DEL PREDIO



FOTOGRAFÍAS ZONA FEDERAL



### ESCENARIO CON EL PROYECTO: (Figura 23)

El proyecto en una superficie total de desplante de 1,664.19 m<sup>2</sup>, consiste en la Construcción, Operación y Mantenimiento de [REDACTED] a lo largo del predio frente a la playa. Estará compuesto por cajones de estacionamiento, acceso, lobby, explanada multiusos, palapa-cocina, servicios sanitarios, cuarto de máquinas, palapa snack bar, área de comedor, área camastros, zona deck y puff, alberca, escalinatas a playa, cisterna 1 y 2, fosa séptica, barda perimetral y asoleadero, palmeras y jardinería; el Muro de Contención a lo largo del predio del lado Oeste frente a la playa, con longitud de 20.65 m x ancho de 0.60 m, con una superficie de 12.754 m<sup>2</sup> (Tabla 4).:

FIGURA 23. ESCENARIO AMBIENTAL DESPUÉS



- **SI EL PROYECTO NO SE REALIZA**, se estará desaprovechando una inversión de **\$3,500,000.000 (Tres Millones quinientos mil de pesos 00/100)**, la cual se requiere para ampliar su oferta de desarrollo social, al no realizarse se tendría falta de oferta de servicios, pérdida de fomento a la economía, con disminución de empleos de 200 jornales para construcción, 25 para operación y mantenimiento, con indirectos 535 jornales y la pérdida de financiamiento; además de la pérdida de economía turística y derrama al municipio, se estaría dejando de ofrecer un servicio de desarrollo turístico vinculado a la sustentabilidad del ambiente y economía, con la pérdida de desarrollos social, ingresos, pagos de impuestos, la derrama a los servicios de que se requieren en la operación y mantenimiento de un salón de eventos y usos múltiples, como es la de proveedores de insumos, y la derrama de los posibles turistas que dejen de venir y generen ingresos a los diversos sitios como restaurantes, paseos a sitios recreativos, como son la propia ciudad de Mazatlán, su centro histórico, sus paseos en la zona de mar, playas y otros poblados,



como pueblos mágicos o áreas de recreación natural. Lo cual de manera directa perjudicaría a la economía local y regional.

- **Si se desarrolla el proyecto y este no contara con las medidas de mitigación** con que actualmente cuanta, como son:
  - Manejo de Aguas residuales sanitarias no tendrían manejo, se estaría provocando contaminación por su descarga sin tratamiento a posibles escurrimientos o cuerpos de agua, al subsuelo y la generación de polución que pudiera generar en la formación de patógenos o fauna dañina para la población de Mazatlán.
  - Manejo de sólidos domésticos o urbanos, si estos no fueran retirados de manera periódica mediante el servicio de limpia del Municipio, se estaría acumulando y formando áreas de polución, que deriven con la formación de lixiviados que contaminarían aguas superficiales y subterráneas, creación de zonas de polución con generación de malos olores, fauna dañina, generación de fuente de enfermedades que pondrían en riesgo a la población de Mazatlán.
  - Separación y reciclaje de residuos sólidos tanto de la construcción, operación como mantenimiento, se ha venido haciendo, derivaría en lo puntos comentados en el punto que antecede.
- **Con la autorización del proyecto y con la aplicación de medidas de mitigación se tendría:**
  - El proyecto que además de completar su obra de infraestructura inmobiliaria y turística, operaría y se daría mantenimiento al mismo de manera total, aplicando las siguientes medidas de mitigación y prevención dentro del proyecto:

Al encontrarse en una zona urbana, se cuenta con servicios para proporcionar agua potable por el Municipio (JUMAPAM), así como recolección de basura, de sólidos especiales como cartón, Plásticos, embalajes de madera etc., con su separado y reciclado.

IMPACTOS	MEDIDA
<b>SUELO.</b>	<b>MITIGACIÓN</b>
El proyecto en una <b>superficie total de 1,664.19 m<sup>2</sup></b> , consiste en la Construcción, Operación y Mantenimiento de un [REDACTED] a lo largo del predio frente a la playa. Estará compuesto por cajones de estacionamiento, acceso, lobby, explanada multiusos, palapa-cocina, servicios sanitarios, cuarto de máquinas, palapa snack bar, área de comedor, área camastros, zona deck y puff, alberca, escalinatas a playa, cisterna 1 y 2, fosa séptica, barda perimetral y asoleadero, palmeras y jardinería; el Muro de Contención a lo largo del predio del lado Oeste frente a la playa, con longitud de 20.65 m x ancho de 0.60 m, con una superficie de 12.754 m <sup>2</sup> (Tabla 4).	Se aislará el área donde se esté trabajando en las obras de hasta los límites que se marcan en el proyecto.  Realizar estrictamente la construcción de las obras y actividades que se tienen contemplados. No afectar mayores áreas con construcción, así mismo no tirar en ellas basura, desperdicios de construcción y otros productos nocivos a la salud o que propicien contaminación.
<b>AGUA</b>	
Las aguas residuales generadas en el proyecto serán depositadas en una fosa séptica, a la cual se le dará limpieza y mantenimiento periódicamente por parte de la empresa certificada NERMAR o HIDROCLEAN DE MÉXICO u similar.	El sistema de aguas residuales sanitarias se derivará a la Fosa Séptica. El área de baños contará con una red interna de drenaje, interconectados a un Biodigestor Autolimpiable para recibir las aguas sanitarias, el cual se muestra en las siguientes figuras. (Cumple la NOM-006-CONAGUA-2007 Fosas Sépticas)
<b>ATMÓSFERA</b>	
Generación de partículas, polvo y humos.	Los camiones de volteo que transporten materiales, lo harán con una lona que cubre el producto y respetando un límite de velocidad, que por ende ayude a la minimización de la dispersión y propagación de polvo.  De ser necesario humectar los sitios de obra donde haya desprendimiento de polvos furtivos.
Generación de humos y gases.	Uso de maquinaria en buen estado.

	Se contará con un programa de mantenimiento preventivo de los vehículos que se utilicen, que contemple el calendario de afinaciones o en su defecto reparaciones de motor.
Generación de ruidos.	<p>Uso de maquinaria en buen estado.</p> <p>Se hará extensivo el uso obligatorio en los vehículos que se utilicen de tubos de escape en buen estado y con silenciador, así también que se contemple el calendario de afinaciones o en su defecto reparaciones de motor que prevenga el funcionamiento normal, sin ruidos por fallas de funcionamiento.</p> <p>El nivel de intensidad en la etapa de la construcción estará restringido a los motores del equipo de construcción de obras, el cual fluctuará entre los 70 y 80 decibeles en las cercanías del equipo por lo que los operadores estarán obligados a portar equipo de protección en los oídos. Por el área despejada donde se realizarán las actividades, a 10 metros el nivel sonoro disminuye a niveles tolerables y a más allá de 50 metros se vuelve definitivamente no molesto.</p>
<b>IMPACTOS A LA FLORA Y FAUNA</b>	No aplica. Dentro del predio no cuenta con vegetación forestal ni se reportan especies de flora y fauna sin áreas de refugio o anidación.
<b>IMPACTOS ESTÉTICOS Y DE INTERÉS HUMANO</b>	
Generación de ruido por parte de los camiones y vehículos.	Mantener en buen estado los vehículos que se utilizarán. Uso obligatorio de escapes con silenciadores de motor en buen estado.
Afectación del paisaje.	Se cumplirá con los requerimientos de construcción del Municipio.
<b>OPERACIÓN</b>	Se cumplirá con las especificaciones técnicas y de infraestructura que exige la actividad y el cumplimiento de las normas enumeradas en el Capítulo III.

## VII.2.- Programa de vigilancia ambiental.

Las aguas a utilizar serán de tipo doméstico será manejado por la Junta municipal de agua potable y alcantarillado de Mazatlán (JUMAPAM) y los residuos de tipo sanitario serán derivados a las fosas sépticas.

Sólidos: Cajas de cartón, envases de vidrio, latería, papel, etc.

Orgánicos: desperdicios de alimentos.

Inorgánicos: Basura en general.

Para su recolección se utilizará el servicio de limpieza Municipal.

### INFRAESTRUCTURA PARA EL MANEJO Y LA DISPOSICIÓN ADECUADA DE LOS RESIDUOS:

TIPO DE RESIDUO	MANEJO	DISPOSICIÓN
LÍQUIDOS (de tipo sanitario)	Aguas residuales serán de tipo doméstico y se derivan a las Fosas Sépticas.	Se mantendrá un sistema de limpieza de las fosas sépticas mediante una empresa autorizada por el Municipio y sus residuos serán derivados a las Plantas de tratamiento existente por la JUMAPAM.
SÓLIDOS	Cajas de cartón, envases de vidrio, latería, papel, etc.	Recolección municipal.
ORGÁNICOS	Desperdicios de alimentos en bolsas de plástico.	Recolección municipal.
INORGÁNICOS	Bolsas de plástico	Recolección municipal.

### PROGRAMA DE VIGILANCIA AMBIENTAL

Niveles de ruido.	Se vigilará el cumplimiento de los niveles de ruido, el proyecto generará ruido por debajo de la norma para ruido industrial (68 dB), tomando como referente la <b>NOM-081-ECOL-1994</b> .
Disposición de residuos sanitarios	El sistema de aguas residuales sanitarias se derivará a la Fosa Séptica. El área de baños contará con una red interna de drenaje, interconectados a un Biodigestor Autolimpiable para recibir las aguas sanitarias, el cual se muestra en las siguientes figuras. (Cumple la NOM-006-CONAGUA-2007 Fosas Sépticas). Sin embargo por el aumento de personal que de manera temporal será requerido, se instalarán sanitarios portátiles en proporción de 1 por cada 15 trabajadores y 1 fracción mayor.
Generación de partículas, polvo y humos.	Los camiones de volteo que transporten material a la obra, lo harán con una lona que cubra el producto transportado y respetando un límite de velocidad, que por ende ayude a la minimización de la propagación del polvo.

Generación de humos y gases.	Se contratarán vehículos con motores en buen estado, a fin de minimizar la generación de humos y gases de acuerdo a la injerencia de: NOM-041-SEMARNAT-2006, NOM-044-SEMARNAT-2006, NOM-045-SEMARNAT-1996 y NOM-076-SEMARNAT-1995.
------------------------------	--

El impacto más significativo es el uso de la capa superficie del suelo, que se utilizará en el desplante de las obras e infraestructura del proyecto.

### VII.3.- Conclusiones.


La Construcción, Operación y Mantenimiento de un salón de eventos y usos múltiples en superficie total de 1,664.19 m<sup>2</sup>. Estará compuesto por cajones de estacionamiento, acceso, lobby, explanada multiusos, palapa-cocina, servicios sanitarios, cuarto de máquinas, palapa snack bar, área de comedor, área camastros, zona deck y puff, alberca, escalinatas a playa, cisterna 1 y 2, fosa séptica, barda perimetral y asoleadero, palmeras y jardinería; el Muro de Contención a lo largo del predio del lado Oeste frente a la playa, con longitud de 20.65 m x ancho de 0.60 m, con una superficie de 12.754 m<sup>2</sup> (Tabla 4).

**TABLA 4.- DESCRIPCIÓN DE OBRAS**

CONCEPTO	OBSERVACIONES	SUPERFICIE DE DESPLANTE(m <sup>2</sup> )
ESTACIONAMIENTO	8 CAJONES Y 1 DE CARGA Y DESCARGA	115.07
ACCESO PRINCIPAL	ÁREA SEMITECHADA.	39.77
EXPLANADA MULTIUSOS	ABIERTA	198.00
COCINA	TECHO PALAPA	30.89
CUARTO DE MAQUINAS	FILTROS DE CARBÓN ACTIVADO, FILTROS DE AGUA POTABLE, CALENTADORES, BOMBAS, HIDRONEUMÁTICO	37.82
PALAPA SNACK BAR	TECHO DE PALAPA	12.57
ÁREA DE COMEDOR	ÁREA ABIERTA, MESAS Y SILLAS	273.88
ÁREA CAMASTROS	ABIERTA, CAMASTROS	182.54
ZONA DECK Y PUFF	ÁREA SEMITECHADA CON CAMASTROS	147.43
ALBERCA		200.00
MURO RAMPA	MURO DE CONTENCIÓN	21.98
ACCESO PLAYA	ESCALERAS Y PORTAL	4.00
ÁREAS DE MANIOBRA	ÁREA ABIERTA, ANDADORES, PASILLOS, BANQUETA	345.57
ESCALERAS 2DO. NIVEL	ACCESO 2DO. NIVEL ARRIBA CUARTO DE MAQUINAS	7.00
2DO. NIVEL SANITARIOS	BAÑOS HOMBRE Y MUJERES	47.67
BARDA PERIMETRAL	LADRILLO O BLOCK Y CONCRETO CON MALLA CICLONICA.	
FOSA SEPTICA	FOSA SEPTICA SUBTERRANEA CON DIMENSIONES DE 2.00 X 2.00 METROS, CON CAPACIDAD DE ALMACENAJE DE 10m <sup>3</sup> DE AGUA RESIDUAL.	9.00
CISTERNAS (2)	DOS CISTERNAS SUBTERRANEAS DE DIMENSIONES: (1) 2.5 m X 2.5 m X 2.3 m METROS CAPACIDAD 12.5 m <sup>3</sup> . (2) 3.5 M X 3.5 M X 2.3 M CAPACIDAD 24.5 m <sup>3</sup>	6.25 12.25
<b>SUPERFICIE TOTAL (m<sup>2</sup>)</b>		<b>1,664.19</b>

Se presentan los pronósticos ambientales para el proyecto, que se tendrían para el sitio si no se realizará el proyecto, con el proyecto sin aplicarle medidas de mitigación y con la aplicación de las medidas de mitigación, mediante los cuales demuestre como la realización de las obras y actividades del proyecto, sus impactos ambientales y las medidas de prevención y mitigación a aplicar en el ecosistema y área de influencia del proyecto afectaran de manera positiva o negativa en los diferentes componentes ambientales, en función del tiempo.

El proyecto se encuentra localizado en una zona urbana de gran desarrollo turístico, comercial, servicios, habitacional y vialidades urbanas, no tiene ningún elemento que permita una conexión con el ecosistema existente en el sistema ambiental, es un predio impactado dentro de un área totalmente urbanizada hace más de 40 años. El desarrollo urbano y la presencia antropogénica constante a impactado en este predio, delimitando su integridad a los ecosistemas de la microcuenca, el desarrollo de vialidades ha cortado toda ruta de comunicación, terrestre con las comunidades de la cuenca, su



ubicación dentro de la mancha urbana de la ciudad, ha limitado las especies de fauna sobre todo a especies menores y habituadas al desarrollo urbano como son pequeños roedores (ardillas, ratas), perros, aves de paso, reptiles como lagartijas y cuicos, ninguna especie encontrada dentro de la NOM-059-SEMARNAT-2010.

## VIII.- IDENTIFICACIÓN DE LOS INSTRUMENTOS METODOLÓGICOS Y ELEMENTOS TÉCNICOS QUE SUSTENTAN LA INFORMACIÓN SEÑALADA EN LAS SECCIONES ANTERIORES.

### VIII.1.- FORMATOS DE PRESENTACIÓN:

Para llevar a cabo el presente Estudio de Manifestación de Impacto Ambiental Particular, se utilizaron los siguientes instrumentos:

#### VIII.1.1- OBTENCIÓN DE INFORMACIÓN:

El Sistema Ambiental de acuerdo a la Guía para la presentación de la Manifestación de Impacto Ambiental, Modalidad Particular y a los Lineamientos que establecen criterios técnicos de aplicación de la Ley General del Equilibrio Ecológico y la Protección al Ambiente y su Reglamento en Materia de Evaluación de Impacto Ambiental, promovida y firmada por el Director General de Impacto y Riesgo Ambiental el 16 de Noviembre de 2012, en su LINEAMIENTO SÉPTIMO.- DE LOS CRITERIOS PARA DELIMITAR UN SISTEMA AMBIENTAL. Menciona, en su punto 7.1. Se considerará adecuada una delimitación del Sistema Ambiental (SA), que hayan utilizado alguno o algunos de los siguientes criterios:

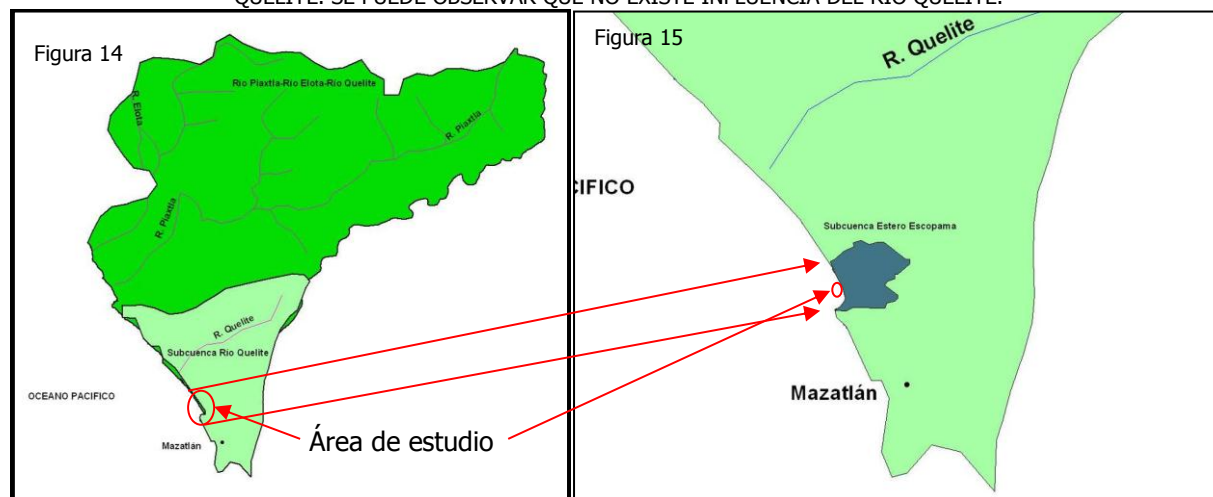
- Cuenca y Microcuenca.
- Usos permitidos por algún Plan de Desarrollo Urbano.

La zona de estudio se localiza dentro de la Subcuenca del río Quelite con una superficie de 196,148 Has. Esta subcuenca a su vez se localiza dentro de la Cuenca Río Piaxtla-Río Elota-Río Quelite, perteneciente a la Región Hidrológica No. 10 Sinaloa, que corresponde a la Vertiente Occidental (Figura 14). La hidrografía de la cuenca está integrada por tres ríos principales Elota, Piaxtla y Quelite que desembocan en el Océano Pacífico. Como característica común, estos ríos presentan pendientes fuertes en sus partes altas que se van suavizando en la llanura costera. La hidrografía de esta cuenca se complementa con una serie de esteros ("Escopama, El Pozole y El Yugo).

Al Norte colinda con el estado de Durango y la cuenca B; al sur, con la región hidrológica RH-11 (cuenca D) y el Océano Pacífico; Al este con el estado de Durango y la región hidrológica RH-11 (cuenca D) y al oeste con el Océano Pacífico y la cuenca B de la región hidrológica RH – 10 (tabla 7). La zona de estudio está ubicada en el Oeste de la república mexicana, en la porción Sur del estado de Sinaloa.

Dentro de la subcuenca del río Quelite se encuentra ubicada la subcuenca propia del estero Escopama, en donde se puede observar que el río Quelite no tiene una influencia directa, y solamente se presentan escurrimientos superficiales intermitentes que aportan directamente al estero (Figura 15).

**FIGURAS 14 Y 15.** LOCALIZACIÓN DE LA SUBCUENCA DEL ESTERO ESCOPAMA DENTRO DE LA SUBCUENCA DEL RÍO QUELITE. SE PUEDE OBSERVAR QUE NO EXISTE INFLUENCIA DEL RÍO QUELITE.



**TABLA 7.** REGIÓN HIDROLÓGICA RH10 SINALOA.

<b>CUENCA</b>	<b>SUBCUENCA</b>
G. R. PIAXTL-R. ELOTA-R. QUELITE	a-R. Piaxtla. c-R. Verde e-R. Elota f- R. Quelite
H. R. SAN LORENZO	f-A. de Tocuchamora

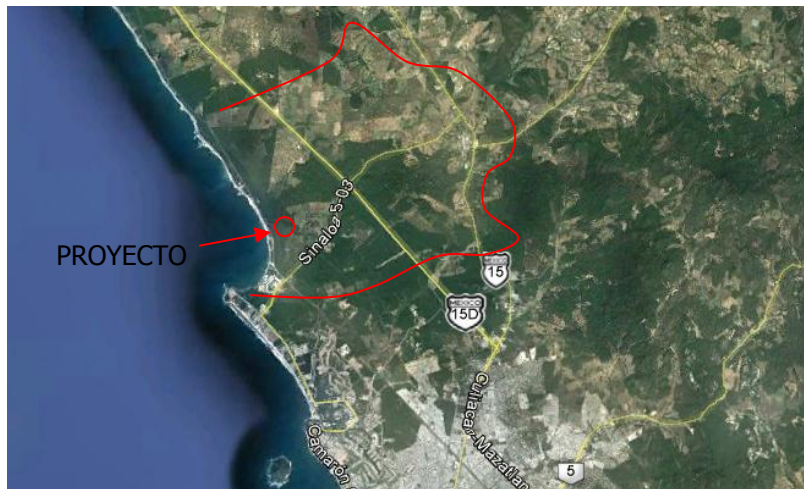
**ÁREA DE LA CUENCA.**

La subcuenca del Río Quelite tiene un área de 196,148 Has.; dentro de esta subcuenca se encuentra la subcuenca de influencia hacia el estero Escopama, que presenta un área aproximada de 5,800 Has.

**PARTEAGUAS.**

El parteaguas define una cuenca cerrada, en forma de pera alargada muy irregular, compuesta por tres aportadores: Río Elota, Río Piaxtla y Río Quelite. Estos tres aportadores desembocan directamente al Océano Pacífico. Dentro de dicho parteaguas se puede observar la subcuenca del río Quelite en que está dividida la cuenca, a su vez se puede observar el parteaguas correspondiente a la subcuenca del estero Escopama (figura 16).

**FIGURA 16.** PARTEAGUAS DE LA SUBCUENCA DEL ESTERO ESCOPAMA.

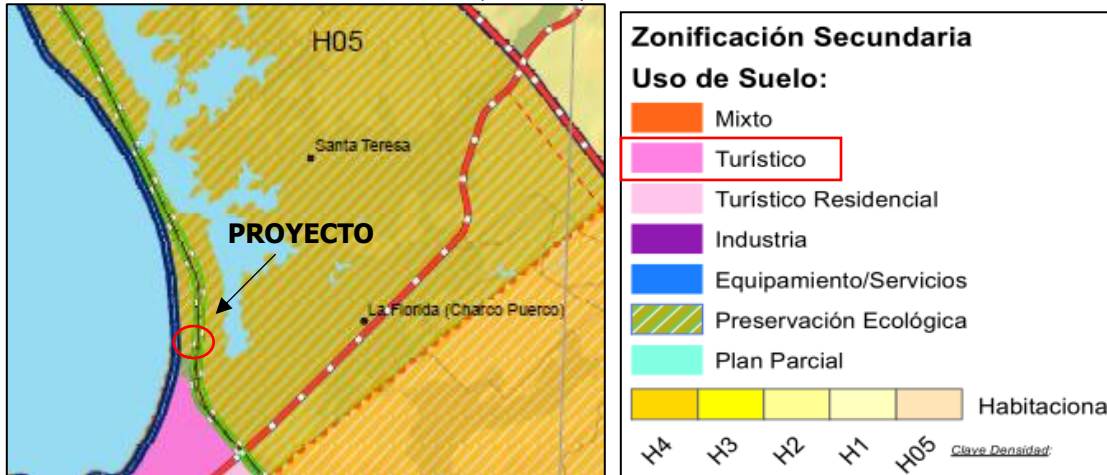


El predio se ubica en una zona urbana donde existe un Plan Director del Desarrollo Urbano de Mazatlán, y que cuenta con la Clasificación y Reglamentación de Zonas y Uso de Suelo del Periodo 2014 – 2018, Publicado el 03 de Marzo de 2014 (Fig. 4). Se cuenta con Dictamen de Uso de Suelo DICTAMEN: [REDACTED], el Predio se encuentra ubicado en un área clasificada como [REDACTED]

[REDACTED] (Anexo 3), El predio cuenta con una superficie de 1,935.532 m<sup>2</sup>, ubicada en Av. Ernesto Coppel Campaña 4694, Zona Costera, Mazatlán, Sinaloa, con clave catastral [REDACTED], sin embargo el Proyecto pretende construir en una superficie total de 1,664.194 m<sup>2</sup>, el cual consiste en la Construcción, Operación y Mantenimiento de un [REDACTED] a lo largo del predio frente a la playa. Estará compuesto por cajones de estacionamiento, acceso, lobby, explanada multiusos, palapa-cocina, servicios sanitarios, cuarto de máquinas, palapa snack bar, área de comedor, área camastros, zona deck y puff, alberca, escalinatas a playa, cisterna 1 y 2, fosa séptica, barda perimetral y asoleadero, palmeras y jardinería; el Muro de Contención a lo largo del predio del lado Oeste frente a la playa, con longitud de 20.65 m x ancho de 0.60 m, con una superficie de 12.754 m<sup>2</sup> (Tabla 4), tal y como se aprecia en el Plano No. 1 que se anexa. Las colindancias del terreno, son las siguientes:

AL NORTE: [REDACTED]  
AL SUR: [REDACTED]  
AL ESTE: [REDACTED]  
AL OESTE: [REDACTED]

**FIGURA 4.- SISTEMA AMBIENTAL EXTRACTO DEL PLANO USO DE SUELOS PLAN DIRECTOR DEL DESARROLLO URBANO DE MAZATLÁN, SINALOA; DEL PERIODO 2014-2018.**



Para la determinación de aspectos comprendidos en el CAPITULO IV, se utilizaron informaciones publicadas y generadas por el INEGI, estaciones Meteorológicas, publicaciones científicas, académicas y gubernamentales, investigaciones editadas, así como el conocimiento directo de las observaciones, monitoreo y medición de campo realizados en cada uno de los sitios contemplados (Ver BIBLIOGRAFIA).

#### ESTUDIOS TOPOGRAFICOS:

Para la correcta localización geográfica, se utilizó equipo especializado de topografía consistente en una estación total y GPS de primer orden para posicionamiento global. Para el vaciado y elaboración de planos se utilizó equipo de computación, con programa de AUTOCAD 2016, Planos electrónicos de la zona Urbana de Mazatlán, elaborado por H. Ayuntamiento de Mazatlán 2015; Cartas Topográficas del INEGI y el sistema GOOGLE EARTH, GOOGLE, INEGI, 2004 A 2016 (USA Dept of State Geographer, 2016 Europa Technologies, DATA ISO, OAA, US. NAVY, NG, GEOBCO).

Se obtuvo información bibliográfica, tanto de tipo académica (investigación) como de compendios de información geográfica del INEGI, PLAN ESTATAL DE DESARROLLO DE SINALOA, como información de estudios realizados por la empresa y filiales, información descrita en los capítulos que anteceden a este.

#### VIII.1.2.- PLANOS DE LOCALIZACIÓN:

- PLANO 1. PREDIO GEORREFERENCIADO
- PLANO 2. PROYECTO
- PLANO 3. PROYECTO ARQUITECTONICO Y CORTES TRANSVERSALES

#### VIII.1.3.- FIGURAS VARIAS

#### VIII.1.4.- FOTOGRAFÍAS

#### VIII.2.- OTROS ANEXOS:

- Anexo 1. Escrituras del Predio.
- Anexo 2. IFE, CURP, Acta de Nacimiento y RFC del promovente.
- Anexo 3. Dictamen de uso de suelo.
- Anexo 4. Factibilidad CFE.

### VIII.3.- GLOSARIO DE TÉRMINOS:

#### VIII.3.1.- TIPOS DE IMPACTOS.

**Efecto ambiental:** se puede definir como un cambio adverso o favorable sobre un ecosistema, originalmente ocasionado por el hombre y casi siempre como consecuencia de un impacto ambiental.

**Impacto ambiental:** Modificación del ambiente ocasionada por la acción del hombre o de la naturaleza.

**Impacto ambiental acumulativo:** El efecto del ambiente que resulta del incremento de los impactos de acciones particulares ocasionado por la interacción de otros que se efectuaron en el pasado o que están ocurriendo en el presente.

**Impacto ambiental sinérgico:** Aquel que se produce cuando el efecto conjunto de la presencia simultánea de varias acciones supone una incidencia ambiental mayor que la suma de las incidencias individuales contempladas aisladamente.

**Impacto ambiental significativo o relevante:** Aquel que resulta por la acción del hombre o de la naturaleza, que provoca alteraciones en los ecosistemas y sus recursos naturales o en la salud, obstaculizando la existencia y desarrollo del hombre y de los demás seres vivos, así como la continuidad de los procesos naturales.

**Impacto ambiental residual:** El impacto que persiste después de la aplicación de medidas de mitigación.

#### VIII.3.2.- CARACTERÍSTICAS DE LOS IMPACTOS.

**Beneficioso o perjudicial:** Positivo o negativo.

**Duración:** El tiempo de duración del impacto; por ejemplo, permanente o temporal.

**Importancia:** Indica que tan significativo es el efecto del impacto en el ambiente. Para ello se considera lo siguiente:

- a) La condición en que se encuentran en o los elementos o componentes ambientales que se verán afectados.
- b) La relevancia de la o las funciones afectadas en el sistema ambiental.
- c) La calidad ambiental del sitio, la incidencia del impacto en los procesos de deterioro.
- d) La capacidad ambiental expresada como el potencial de asimilación del impacto y la de regeneración o autorregulación del sistema.
- e) El grado de concordancia con los usos del suelo y/o de los recursos naturales actuales y proyectados.

**Irreversible:** Aquel cuyo efecto supone la imposibilidad o dificultad extrema de retornar por medios naturales a la situación existente antes de que se ejecutara la acción que produce el impacto.

**Magnitud:** Extensión del impacto con respecto al área de influencia a través del tiempo, expresada en términos cuantitativos.

**Naturaleza del impacto:** Se refiere al efecto benéfico o adverso de la acción sobre el ambiente.

**Urgencia de aplicación de medidas de mitigación:** Rapidez e importancia de las medidas correctivas para mitigar el impacto, considerando como criterios si el impacto sobrepasa umbrales o la relevancia de la pérdida ambiental principalmente cuando afecta las estructuras o funciones críticas.

**Reversibilidad:** Ocurre cuando la alteración causada por impactos generados por la realización de obras o actividades sobre el medio natural puede ser asimilada por el entorno debido al funcionamiento de procesos naturales de la sucesión ecológica y de los mecanismos de autodepuración del medio.



### VIII.3.3.- MEDIDAS DE PREVENCIÓN Y DE MITIGACIÓN.

**Medidas de prevención:** Conjunto de acciones que deberá ejecutar el promovente para evitar efectos previsibles de deterioro al ambiente.

**Medidas de mitigación:** Conjunto de acciones que deberá ejecutar el promovente para atenuar el impacto ambiental y restablecer o compensar las condiciones ambientales existentes antes de la perturbación que se causare por la realización de un proyecto en cualquiera de sus etapas.

### VIII.3.4.- SISTEMA AMBIENTAL.

**Sistema ambiental:** Es la interacción entre el ecosistema (componentes abióticos y bióticos) y el subsistema económico (incluidos los aspectos culturales) de la región donde se pretende establecer el proyecto.

**Componentes ambientales críticos:** Serán definidos de acuerdo con los siguientes criterios: fragilidad, vulnerabilidad, importancia en la estructura y función del sistema, presencia de especies de flora, fauna y otros recursos naturales considerados en alguna categoría de protección, así como aquellos elementos de importancia desde el punto de vista cultural, religioso y social.

**Componentes ambientales relevantes:** Se determinarán sobre la base de la importancia que tienen en el equilibrio y mantenimiento del sistema, así como por las interacciones proyecto-ambiente previstas.

**Especies de difícil regeneración:** Las especies vulnerables a la extinción biológica por la especificidad de sus requerimientos de hábitat y de las condiciones para su reproducción.

**Daño ambiental:** Es el que ocurre sobre algún elemento ambiental a consecuencia de un impacto ambiental adverso.

**Daño a los ecosistemas:** Es el resultado de uno o más impactos ambientales sobre uno o varios elementos ambientales o procesos del ecosistema que desencadenan un desequilibrio ecológico.

**Daño grave al ecosistema:** Es aquel que propicia la pérdida de uno o varios elementos ambientales que afecta la estructura o función, o que modifica las tendencias evolutivas o sucesionales del ecosistema.

**Desequilibrio ecológico grave:** Alteración significativa de las condiciones ambientales en las que se prevén impactos acumulativos, sinérgicos y residuales que ocasionarían la destrucción, el aislamiento o la fragmentación de los ecosistemas.

#### **VIII.4.- BIBLIOGRAFÍA:**

Aldana T.P. 1994. Evaluación de Impacto Ambiental. Rev. Higiene y Seguridad. A.M.H.S.C. (Ed.). México.Vol XXXV, No.10, Octubre 1994: 8-18.

Bojorquez T.L.A. y A. Ortega R. 1988. Las evaluaciones de impacto ambiental: conceptos y metodología. C.I.B., B.C.S., A.C. La Paz, B.C.S. Publ. 2. 59 pp.

Canter W. Larry 1997. MANUAL DE EVALUACIÓN DE IMPACTO AMBIENTAL, 2Da. Edición. McGRAW-HILL/INTERAMERICAN ESPAÑA, S.A.U.841 pp.

Instituto Nacional de Estadísticas, Geografía e Informática. 1995. Estudio Hidrológico del Estado de Sinaloa. México. 88 pp.

Leopold, Luna B., Clarke F.E., Hanshaw B.B., and Balsley j.r. 1971. A procedure for evaluating environmental impact. Geological Survey Circular 645. Washington. 13 p.

Secretaría de Desarrollo Urbano, 2007, Plan Estatal de desarrollo Urbano. 133pp.

Vázquez González Alba B. y César Valdez Enrique. 1994. Impacto Ambiental. Eds. UNAM, Fac. De Ing.& IMTA. Méx. 258 pp.

En cumplimiento a lo dispuesto por el ARTÍCULO 35 Bis de la LEGEEPA y el Artículo 36 del Reglamento de la LGEEPA en materia de evaluación del Impacto Ambiental y en el Artículo 247 del Código Penal Federal, declaramos, bajo protesta de decir verdad, que los resultados se obtuvieron a través de la aplicación de las mejores técnicas y metodologías comúnmente utilizadas por la comunidad científica del país y del uso de la mayor información disponible, y que las medidas de prevención y mitigación sugeridas son las más efectivas para atenuar los impactos ambientales.

**PROMOVENTE O REPRESENTANTE:**

\_\_\_\_\_

**PROMOVENTE**

CONSULTOR: \_\_\_\_\_  
REGISTRO INE NÚM: \_\_\_\_\_  
R. F. C.: \_\_\_\_\_

\_\_\_\_\_

**BIOL. DIRECTOR GENERAL**

RESPONSABLE DE LA COORDINACIÓN DEL ESTUDIO

\_\_\_\_\_

**ING. AMB. CD. PROF. NÚM:** \_\_\_\_\_

\_\_\_\_\_

**ING. TEC. AMB. EDICIÓN**

**OCTUBRE 2020**

\_\_\_\_\_